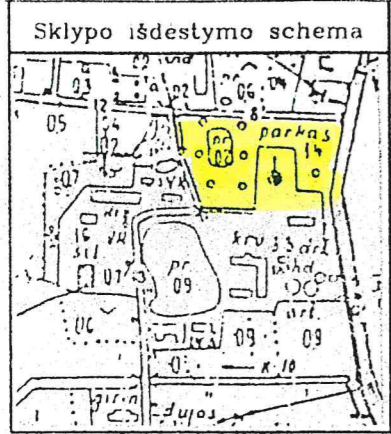


ŽEMĖS SKLYPO PLANAS M 1:1000

Sklypo plotas 22156 m²



Vardas, pavardė (pavadinimas)	asmens (užonės) kodas	parašas	data
Ignalinos rajono savivaldybės taryba	8863198	<i>[Signature]</i>	

Gatvė, namo Nr.	—
Kaimas (miestelis)	Meikštų
Seniūnija	Rimšės
Miestas (rajonas)	Ignalinos
Apskritis	Utenos

Kadastro: vietovė :Meikštų	blokas	sklypas
Sklypo identifikatorius: 45440001	00	70

Gretimybė	gretimo sklypo savininkas (nuomininkas, naudotojas)
visa	Laisvos valstybinės žemės fondas Meikštų kaime

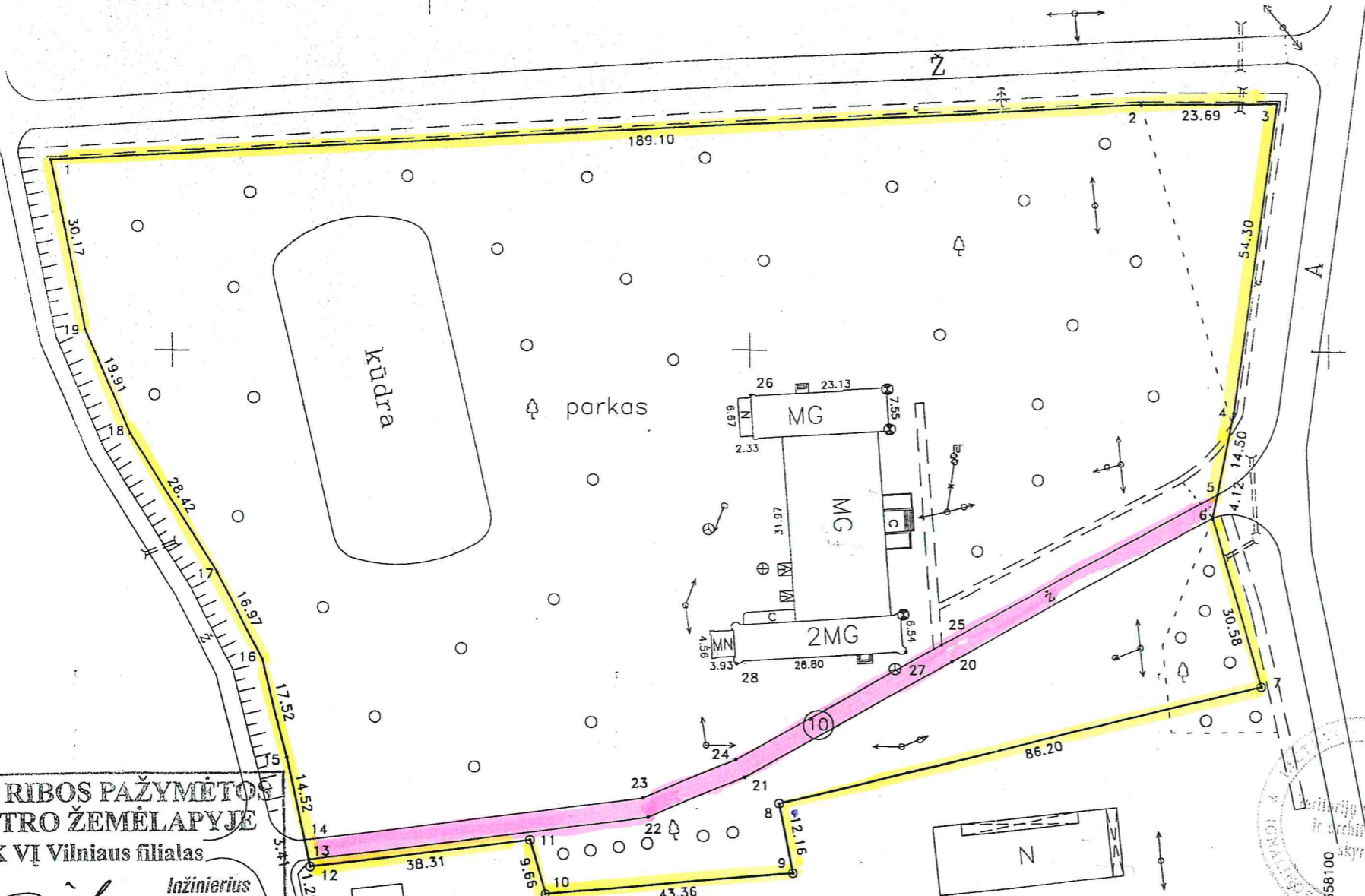
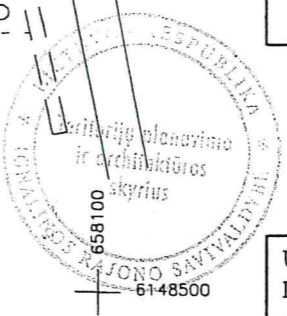
EKSPLIKACIJA	bendras plotas m ²	žemės ūkio naudmen. m ²	miškas m ²	užstatyta teritorija m ²	keliai m ²	vandens m ²	kita žemė m ²
Ignalinos rajono savivaldybės taryba	22156	—	—	5440	577	1560	14579

SERVITUTAI		
ind.	plotas m ²	servituto naudotojai
10	577	kiti asmenys

Suderinta: *[Signature]*
Rajono vyr. architektas J.Panavas

Utenos apskrities viršininko administracijos Ignalinos rajono žemėtvarkos skyrius
Patikrino: vyr.geodezininkas S.Luneckas
Patvirtino: vedėja J.Ribokienė

J. BERDIKŠLIO IMONĖ			
Licencijos Nr.203, išdavimo data 1997.10.20, galiojimo laikas iki 2002.10.21			
pareigos	v., pavardė	parašas	data
Direktorius	J.Berdikšlis	<i>[Signature]</i>	2005.01.10



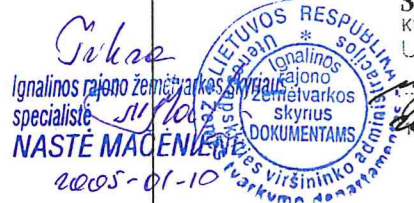
SKLYPO RIBOS PAŽYMĖTOS KADASTRO ŽEMĖLAPYJE
NTK VĮ Vilniaus filialas
Bronė Diskienė *[Signature]* Inžinierius operatorius
2005 m. mėn. 21 d.

ŪKINĖS VEIKLOS APRIBOJIMAI
LRV 1992 05 12 nutarimas Nr. 343 :

P.Nr.	Kodas	Pavadinimas	Plotas (m ²)
I	0010	Ryšių linijų apsaugos zonos	400
XVII	9170	Geodezinio pagrindo punktų aps. zona	3
VI	0261	Elektros oro linijos apsaugos zona 0.4KV	580
VI	0267	Požem. el. kabelių apsaugos zona	20
XXVII	9270	Saugotinių medžių ir krūmų želdiniai	14579
CIV	413	Komunalios ūkio zonos	
XLIX	0500	Lietaus ir fekalinės kanaliz. aps. zona	450
II	0025	Kelio sanitarinė apsaugos zona	2550

XX 9490 NEKILNOJ. KULTŪROS VERTYBIŲ T.IRA.Ž. 22156

NR. 112
SUDERINTA
KULTŪROS VERTYBIŲ APSAUGOS DEPARTAMENTAS
UTENOS TERITORINIS PADALINYS
2005-01-10




ŽEMĖS SKLYPO PLANAS M 1:1000

Sklypo plotas 22156 m²

Sklypo identifikatorius: 454400010070

KOORDINAČIŲ ŽINIARAŠTIS

Koordinacių sistema: LKS-94							
Taško Nr.	Kodas	X	Y	Taško Nr.	Kodas	X	Y
1	R	6148633.22	657878.65				
2	R	6148642.86	658067.50				
3	R	6148643.13	658091.19				
4	R	6148589.33	658083.82				
5	R	6148575.11	658080.96				
6	R	6148571.07	658080.14				
7	R	6148541.64	658088.45				
8	R	6148521.16	658004.72				
9	R	6148509.21	658006.99				
10	R	6148505.55	657963.78				
11	R	6148514.84	657961.13				
12	R	6148510.23	657923.10				
13	R	6148511.46	657922.85				
14	R	6148514.80	657922.16				
15	R	6148529.02	657919.22				
16	R	6148546.06	657915.14				
17	R	6148561.25	657907.57				
18	R	6148585.39	657892.58				
19	R	6148603.65	657884.64				
20	R	6148545.88	658034.43				
21	R	6148525.64	657998.79				
22	R	6148518.76	657982.00				
23	R	6148522.08	657981.13				
24	R	6148528.70	657997.30				
25	R	6148548.83	658032.75				
26	NK	6148592.14	658000.14				
27	NK	6148547.61	658026.67				
28	NK	6148545.32	657997.57				
SKLYPO CENTRO KOORDINATĖS							
Koordinacių sistema		Koordinatės X/Y		Planšeto nomenklatūra			
Sistema, kurioje vykdyti matavimai							
Valstybinė LKS-1994		6148558 657979		91/49-012			
Žiniaraštį sudarė:		J.Berdikšlis				2001.08.07 data	

Ištrauka iš Lietuvos Respublikos Administracinių teisių pažeidimų kodekso:

47 Straipsnis. Pastovių žemėnaudos riboženklų sunaikinimas arba gadinimas - užtraukia baudą nuo dviejų šimtų penkiasdešimt iki penkių šimtų litų.

48 Straipsnis. Geodezinio pagrindo punktų bei markšėiderystės ženklų sunaikinimas arba gadinimas užtraukia baudą nuo penkių šimtų iki vieno tūkstančio litų.