

AUKŠTOS ĮTAMPOS 110 KV IR 330 KV ELEKTROS PERDAVIMO TINKLŲ, ESANČIŲ IGNALINOS RAJONO SAVIVALDYBĖJE, APSAUGOS ZONŲ TERITORIJŲ PLANO DALIES PAKEITIMO PLANAS

AIŠKINAMASIS RAŠTAS

1. Priežastys, kurios lėmė šio plano dalies pakeitimo plano inicijavimą:

1.1. LITGRID AB (toliau – Bendrovė) elektros perdavimo sistemos operatorė, palaiko stabilų šalies elektros energetikos sistemos darbą, valdo elektros energijos srautus ir sudaro sąlygas konkurencijai atviroje elektros rinkoje. Bendrovė atsako už Lietuvos elektros energetikos sistemos integraciją į Europos elektros infrastruktūrą ir bendrą elektros rinką. Bendrovė vykdo Lietuvos Respublikos specialiųjų žemės naudojimo sąlygų įstatymo (toliau – Įstatymas) nuostatose nurodytą ūkinę veiklą, t. y. turi teisę verstis elektros energetikos perdavimo veikla pagal Valstybinės kainų ir energetikos kontrolės komisijos 2013 m. rugpjūčio 27 d. nutarimu Nr. O3-325 išduotą licenciją Nr. L1-4 (EP).

1.2. Bendrovė įgyvendina Įstatymo 141 straipsnio 3 dalies ir Elektros tinklų, magistralinių dujotiekių ir naftotiekių (produktotiekių), skirstomųjų dujotiekių, šilumos perdavimo tinklų apsaugos zonų, magistralinių dujotiekių vietovės klasių teritorijų plano rengimo ir tvirtinimo tvarkos aprašo, patvirtinto Lietuvos Respublikos energetikos ministro 2020 m. spalio 13 d. įsakymu Nr. 1-339 „Dėl Elektros tinklų, magistralinių dujotiekių ir naftotiekių (produktotiekių), skirstomųjų dujotiekių, šilumos perdavimo tinklų apsaugos zonų, magistralinių dujotiekių vietovės klasių teritorijų planų rengimo (nerengiant teritorijų planavimo dokumento ar žemės valdos projekto) ir tvirtinimo tvarkos aprašo patvirtinimo“ (toliau – Tvarkos aprašas), taip pat vadovaujasi Lietuvos Respublikos energetikos ministro 2020 m. spalio 13 d. įsakymu Nr. 1-280, kuriuo patvirtintos Elektroninių ryšių tinklų apsaugos zonų dydžių nustatymo taisyklės. Šios taisyklės nustato apsaugos zonų dydžius, vadovaujantis Specialiųjų žemės naudojimo sąlygų įstatymo 45 straipsniu, bei laikosi kitų susijusių teisės aktų reikalavimų.

1.3. 2025 m. kovo 1 d. įsigaliojus priimtoms Tvarkos aprašo pakeitimams (patvirtintiems Lietuvos Respublikos energetikos ministro 2025 m. vasario 28 d. įsakymu Nr. 1-51) vadovaujantis Tvarkos aprašo 26 punktu rengiamas Aukštos įtampos 110 kV ir 330 kV elektros perdavimo tinklų, esančių Ignalinos rajono savivaldybėje, apsaugos zonų teritorijų plano, patvirtinto Lietuvos Respublikos energetikos ministro 2022 m. gruodžio 1 d. įsakymu Nr. 1-432 (toliau – Planas) dalies pakeitimo planas (toliau – Pakeitimo planas). Įkėlus į aukščiau paminėtą planą ryšių požeminius kabelius, bei ištaisius aukštos įtampos 110 kV elektros perdavimo tinklų apsaugos zonų teritoriją vadovaujantis Tvarkos aprašo 23 p., 25.1 p. ir 26 p. rengiamas Pakeitimo planas.

2. Informacija apie dokumentą:

2.1. Plano pavadinimas: „Aukštos įtampos 110 kV ir 330 kV elektros perdavimo tinklų, esančių Ignalinos rajono savivaldybėje, apsaugos zonų teritorijų plano dalies pakeitimo planas“.

2.2. Planavimo tikslai:

Vadovaujantis Tvarkos aprašo 23 punktu ir 25.1 papunkčiu patikslinti Planu nustatytų ir įregistruotų teritorijų, kuriose taikomos specialiosios žemės naudojimo sąlygos – elektros tinklų apsaugos zonos (toliau – apsaugos zonos), kadangi nustatyti apsaugos zonos nustatymui naudotų duomenų neatitikimai faktinei elektros perdavimo tinklo padėčiai. Vadovaujantis Tvarkos aprašo 26 punktu pakeisti Planą, jame nustatant papildomus sprendinius, t. y. nurodant elektros perdavimo tinklų veikimui užtikrinti skirtos kitos inžinerinės infrastruktūros (požeminių ryšių kabeliai) objektus ir nustatyti jų apsaugos zonas.

2.3. Planavimo uždaviniai:

2.3.1. nustatyti, patikslinti ir/ar panaikinti elektros perdavimo tinklų apsaugai reikalingas teritorijas (apsaugos zonas) bei elektros perdavimo tinklų veikimui užtikrinti skirtos kitos inžinerinės

infrastruktūros objektus ir jiems nustatyti teritorijas (apsaugos zonas) pagal Tvarkos aprašo 9.2.6 papunktį, kuriose taikomos Įstatyme numatytos specialiosios žemės naudojimo sąlygos, jeigu iki šio Įstatymo įsigaliojimo dienos ūkinei ar kitokiai veiklai, dėl kurios turėjo būti nustatytos Įstatyme nurodytos teritorijos, statybą leidžiantys dokumentai išduoti, projektai, kuriems įstatymų nustatytais atvejais tokie dokumentai neišduodami, suderinti ir ši veikla vykdoma, bet šiame Įstatyme nurodytos teritorijos nenustatytos ir neįrašytos į Nekilnojamojo turto kadastrą ir Nekilnojamojo turto registrą.

2.3.2. informuoti žemės sklypų savininkus ir kitus Įstatymo 11 straipsnio 2 dalyje nurodytus asmenis apie nustatytas teritorijas (apsaugos zonas) ir jose taikomas specialiąsias žemės naudojimo sąlygas bei prašymų dėl nuostolių atlyginimo pateikimo tvarką, pagal Įstatymo 11 straipsnio – nuostatas;

2.3.3. įregistruoti ir/ar išregistruoti nustatytas, patikslintas ir/ar panaikinti teritorijas (apsaugos zonas) Nekilnojamojo turto registre;

2.4. Pakeitimo planas parengtas asmenų, atitinkančių Tvarkos aprašo 5.1-5.3 punktų nuostatas, laikantis Tvarkos apraše plano rengimui keliamų reikalavimų;

2.5. Pakeitimo plano rengėjas – VĮ „Registru centras“ kontaktinė informacija: Studentų g. 39, Vilnius; tel. +370 5 2688262, el. paštas info@registrucentras.lt, interneto svetainė www.registrucentras.lt, kontaktinis asmuo – Komercinių paslaugų skyriaus Vakarų Lietuvos 1 grupės vadovas – Evaldas Lukša, tel. +370 659 13447, el. paštas Evaldas.Luksa@registrucentras.lt.

Pakeitimo plano rengėjas yra atsakingas už tinkamą teritorijų nurodymą ir šių teritorijų pažymėjimą plane.

3. Duomenys apie teritorijas:

3.1. Pakeitimo planas apima Ignalinos rajono savivaldybėje esančių Bendrovei nuosavybės teise priklausančių elektros perdavimo tinklų ir jų veikimui užtikrinti skirtos kitos inžinerinės infrastruktūros objektų apsaugos zonų teritorijų ribas.

3.2. Pakeitimo planu nustatomų, tikslinamų ir/ar naikinamų teritorijų kiekis pateiktas 1 lentelėje.

1 lentelė. Informacija apie Pakeitimo planu nustatytas, patikslintas ir panaikintas teritorijas

	Anksčiau nustatytų teritorijų (1)	Naujai nustatomų teritorijų (2)	Patikslintų teritorijų (3)	Naikinamų teritorijų (4)	Iš viso teritorijų (1)+(2)-(4)
Kiekis, vnt.	23	4	1	0	27

3.3. Informacija apie pasikeitimus į Pakeitimo planą patenkančiuose žemės sklypuose pateikiama 2 lentelėje.

2 lentelė. Informacija apie pasikeitimus į Pakeitimo planą patenkančiuose sklypuose.

	Anksčiau Plane patekę sklypai (1)	Naujai Plane patekę sklypai (2)	Tikslinami plotai sklypuose (3)	Naikinami plotai sklypuose (4)	Iš viso sklypų (1)+(2)-(4)
Kiekis, vnt.	994	1	5	0	995

3.4. Pakeitimo plane esančioms teritorijoms nustatyti, patikslinti ir panaikinti žemės savininko, valstybinės ar savivaldybės žemės patikėtinio sutikimas neprivalomas.

3.5. Pakeitimo plano 4 lentelėje pateikiamas žemės sklypų, patenkančių į naujai nustatomas, patikslinamas ir/ar panaikinamas teritorijas (apsaugos zonas), kuriose taikomos specialiosios žemės naudojimo sąlygos, sąrašas.

3.6. Pakeitimo plano 5 lentelėje pateikiamas laisvos valstybinės žemės plotų, patenkančių Pakeitimo plane į naujai nustatomas, patikslinamas ir/ar panaikinamas teritorijas (apsaugos zonas), kuriose taikomos specialiosios žemės naudojimo sąlygos, sąrašas.

3.7. Kartu su Pakeitimo planu pateikiamas ir Ignalinos rajono savivaldybės teritorijoje esančių aukštos įtampos 110 kV ir 330 kV elektros perdavimo tinklų teritorijų sąrašas.

3.8. Pagrindiniai techniniai duomenys apie Bendrovei nuosavybės teise priklausančius esamus inžinerinius tinklus, kurie pavaizduoti Pakeitimo plane, pateikti 3 lentelėje:

3 lentelė. Pakeitimo plane esančio elektros tinklo duomenys

	Ilgis, km
110 kV Elektros perdavimo oro linijos	1,931
Požeminis ryšių kabelis	0,219

3.9. Aukštos įtampos elektros perdavimo tinklų ir ryšių požeminiai kabeliai ir jų apsaugos zonos Pakeitimo plane žymimos vadovaujantis Tvarkos aprašo 6.2.1-6.2.4 punktais.

3.10. Pakeitimo plane nustatomos elektros tinklų apsaugos zonos, pažymimos nurodant jų dydį pagal Įstatymo 24 straipsnyje nustatytus dydžius.

3.11. Elektros tinklų apsaugos zonose taikytinos specialiosios žemės naudojimo sąlygos nurodytos Įstatymo 25 straipsnyje

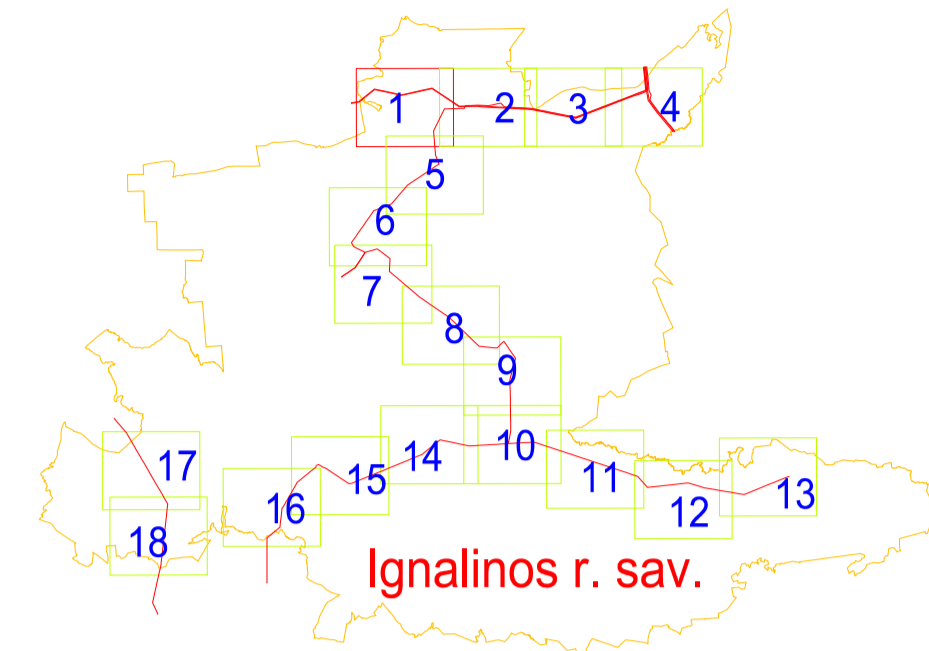
3.12. Elektroninių ryšių tinklų elektroninių ryšių infrastruktūros apsaugos zonos ir jose taikomos specialiosios žemės naudojimo sąlygos nurodytos Įstatymo 16, 44, 45, 46, 77, 83 straipsniuose.

Dėl bet kokių priežasčių po Pakeitimo plano patvirtinimo pasikeitus Nekilnojamojo turto kadastrės ir Nekilnojamojo turto registre įregistruotiems žemės sklypų ar į atskirus žemės sklypus nesuformuotos laisvos valstybinės žemės plotų duomenims visais atvejais (įskaitant, bet neapsiribojant: pertvarkius sklypus, žemės sklypų ribas, suformavus naujus žemės sklypus ir kt.) Plano sprendiniais nustatytos teritorijos taikomos visiems į jas patenkančioms žemės sklypams ir į atskirus žemės sklypus nesuformuotiems laisvos valstybinės žemės plotams.

AUKŠTOS ĮTAMPOS 110 KV IR 330 KV ELEKTROS PERDAVIMO TINKLŲ, ESANČIŲ IGNALINOS RAJONO SAVIVALDYBĖJE, APSAUGOS ZONŲ TERITORIJŲ PLANO DALIES PAKEITIMO PLANAS M1:10000



Lapų išdėstymo schema:



SUTARTINIAI ŽENKLAI	
	110 kV elektros perdavimo tinklų oro linijos ašinė linija
	330 kV elektros perdavimo tinklų oro linijos ašinė linija
	Oro linijos atrama - stulpas
	Informaciniais tikslais vaizduojamos aktualios elektros perdavimo tinklų apsaugos zonos (III skyriaus, keičiamas skiriamasis) teritorijos, patvirtintos 2022-12-01 spaktu Nr. 1-432, plano pavadinimas "Ignalinos rajono savivaldybės teritorijoje esančių aukštos įtampos 110 kV ir 330 kV elektros perdavimo tinklų apsaugos zonų planas"
	Savivaldybės teritorijos riba
	Gyvenamosios vietovės
	Tinklėlis ir jo numeris

Duomenų šaltiniai:

1. NTR ir NTK © VĮ Registrų centras, 2025-04-23.
2. ORT10LT – Lietuvos Respublikos teritorijos M1:10000 skaitmeninis rastrinis ortofotografinis žemėlapis © Nacionalinė žemės tarnyba prie AM, 2021-2023.
3. AB Litgrid duomenų rinkinys, 2025.

Pastabos:

- * Vadovaujantis LR specialiųjų žemės naudojimo sąlygų įstatymo 24 str. 1) elektros tinklų oro linijų apsaugos zona - išilgai oro linijos esanti žemės juosta, kurios ribos atsižvelgiant į šių linijų įtampą: 4) nuo aukštesnės kaip 35 kV iki 110 kV įskaitytinai po 20 metrų; 6) nuo aukštesnės kaip 220 kV iki 400 kV įskaitytinai po 30 metrų į abi puses nuo kraštinių oro linijos laidų, ir oro erdvė virš šios juostos;
- ** Vadovaujantis LR specialiųjų žemės naudojimo sąlygų įstatymo 24 str. 3) iki 110 kV įtamos požeminių kabelių linijoms - po 2 m į abi puses nuo šios linijos, vanduo virš jos ir žemė po šia juosta;
- *** Vadovaujantis LR specialiųjų žemės naudojimo sąlygų įstatymo 45 str. 1) Požeminių elektroninių ryšių tinklų laidinių linijų apsaugos zona - išilgai požeminių elektroninių ryšių tinklų laidinių linijų esanti žemės juosta, kurios ribos yra po vieną metrą į abi puses nuo šių laidinių linijų, vanduo virš jos ir žemė po šia juosta.

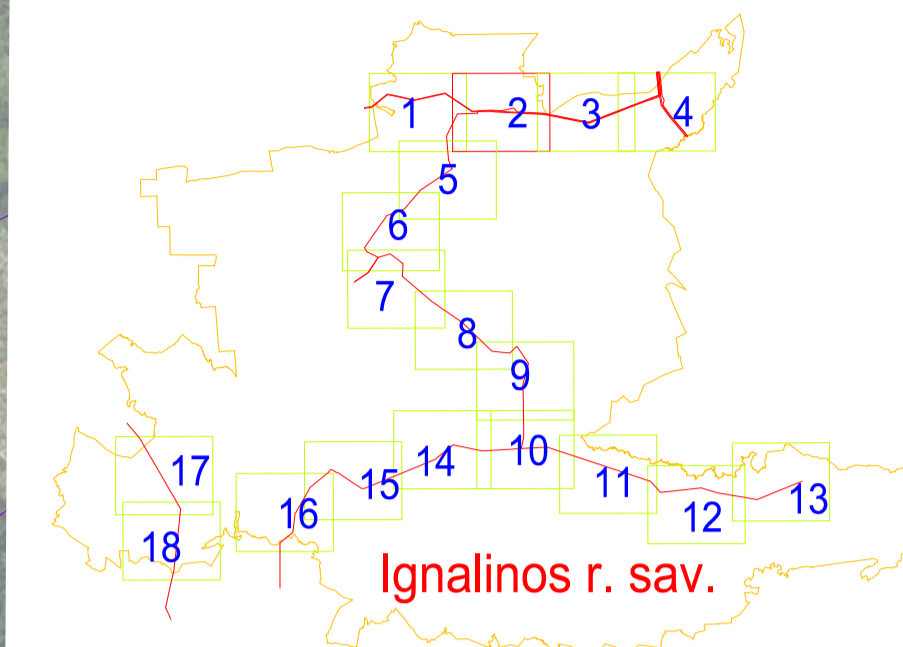
REGISTRŲ CENTRAS
 VALSTYBĖS ĮMONĖS REGISTRŲ CENTRAS
 Studento g. 39, 08106 Vilnius, tel. +370 5 3688362, el.p. info@registracentras.lt
 Duomenys kaupiami ir saugomi Juridinių asmenų registre, kodas 124110246

Pareigos	Parašas	Vardas ir pavardė	data
Grupės vadovas		Evaldas Lukša	2025-05-26
Matininkas		Mindaugas Ginkus	2025-05-26

AUKŠTOS ĮTAMPOS 110 KV IR 330 KV ELEKTROS PERDAVIMO TINKLŲ, ESANČIŲ IGNALINOS RAJONO SAVIVALDYBĖJE,
APSAUGOS ZONŲ TERITORIJŲ PLANO DALIES PAKEITIMO PLANAS M1:10000



Lapų išdėstymo
schema:



SUTARTINIAI ŽENKLAI	
	110 kV elektros perdavimo tinklų oro linijos ašinė linija
	330 kV elektros perdavimo tinklų oro linijos ašinė linija
	Oro linijos atrama - stulpas
	Informaciniai tikslais valdžiuojamos aktualios elektros perdavimo tinklų apsaugos zonos (III skyrius, kelvintasis skirsnis) teritorijos, patvirtintos 2022-12-01 įsakymu Nr. 1-432, plano pavadinimas "Ignalinos rajono savivaldybės teritorijoje esančių aukštos įtampos 110 kV ir 330 kV elektros perdavimo tinklų apsaugos zonų planas"
	Savivaldybės teritorijos riba
	Gyvenamosios vietovės
	Tinklėlis ir jo numeris

Duomenų šaltiniai:

1. NTR ir NTK © VĮ Registrų centras, 2025-04-23.
2. ORT10LT – Lietuvos Respublikos teritorijos M1:10000 skaitmeninis rastrinis ortofotografinis žemėlapis © Nacionalinė žemės tarnyba prie AM, 2021-2023.
3. AB Litgrid duomenų rinkinys, 2025.

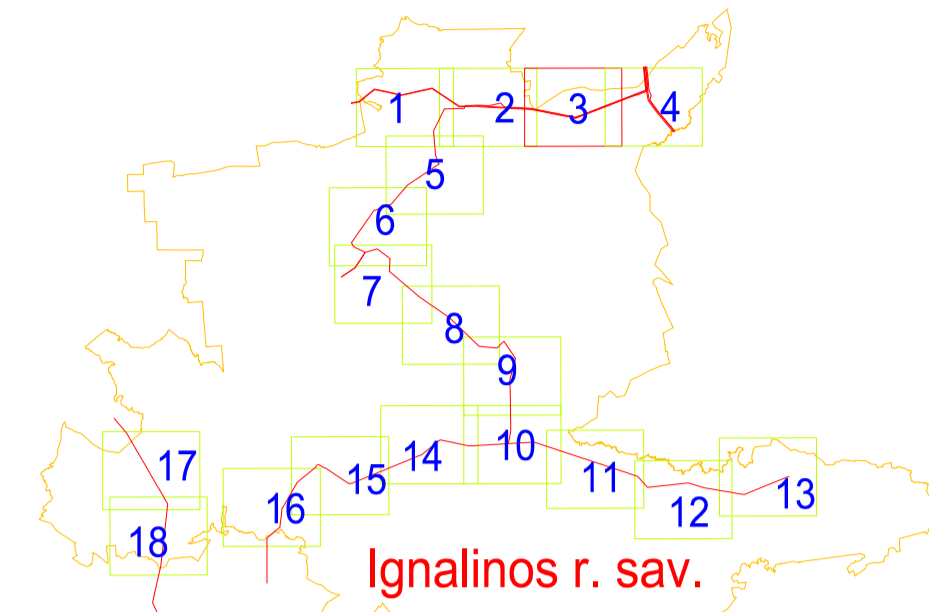
Pastabos:

- Vadovaujantis LR specialiųjų žemės naudojimo sąlygų įstatymo 24 str. 1) elektros tinklų oro linijų apsaugos zona - išilgai oro linijos esanti žemės juosta, kurios ribos atsižvelgiant į šių linijų įtampą: 4) nuo aukštesnės kaip 35 kV iki 110 kV įskaitytinai po 20 metrų; 6) nuo aukštesnės kaip 220 kV iki 400 kV įskaitytinai po 30 metrų į abi puses nuo kraštinių oro linijos laidų, ir oro erdvė virš šios juostos;
- ** Vadovaujantis LR specialiųjų žemės naudojimo sąlygų įstatymo 24 str. 3) iki 110 kV įtampos požeminių kabelių linijoms - po 2 m į abi puses nuo šios linijos, vanduo virš jos ir žemė po šia juosta;
- *** Vadovaujantis LR specialiųjų žemės naudojimo sąlygų įstatymo 45 str. 1) Požeminių elektroninių ryšių tinklų laidinių linijų apsaugos zona – išilgai požeminių elektroninių ryšių tinklų laidinių linijų esanti žemės juosta, kurios ribos yra po vieną metrą į abi puses nuo šių laidinių linijų, vanduo virš jos ir žemė po šia juosta.

AUKŠTOS ĮTAMPOS 110 KV IR 330 KV ELEKTROS PERDAVIMO TINKLŲ, ESANČIŲ IGNALINOS RAJONO SAVIVALDYBĖJE,
APSAUGOS ZONŲ TERITORIJŲ PLANO DALIES PAKEITIMO PLANAS M1:10000



Lapų išdėstymo
schema:



SUTARTINIAI ŽENKLAI	
	110 kV elektros perdavimo tinklų oro linijos ašinė linija
	330 kV elektros perdavimo tinklų oro linijos ašinė linija
	Oro linijos atrama - stulpas
	Informaciniais tikslais vaizduojamos aktualios elektros perdavimo tinklų apsaugos zonos (III skyriaus, ketvirtasis skirsnis) teritorijos, patvirtintos 2022-12-01 įsakymu Nr. 1-432, plano pavadinimas "Ignalinos rajono savivaldybės teritorijoje esančių aukštos įtampos 110 kV ir 330 kV elektros perdavimo tinklų apsaugos zonų planas"
	Savivaldybės teritorijos riba
	Gyvenamosios vietovės
	Tinklėlis ir jo numeris

Duomenų šaltiniai:

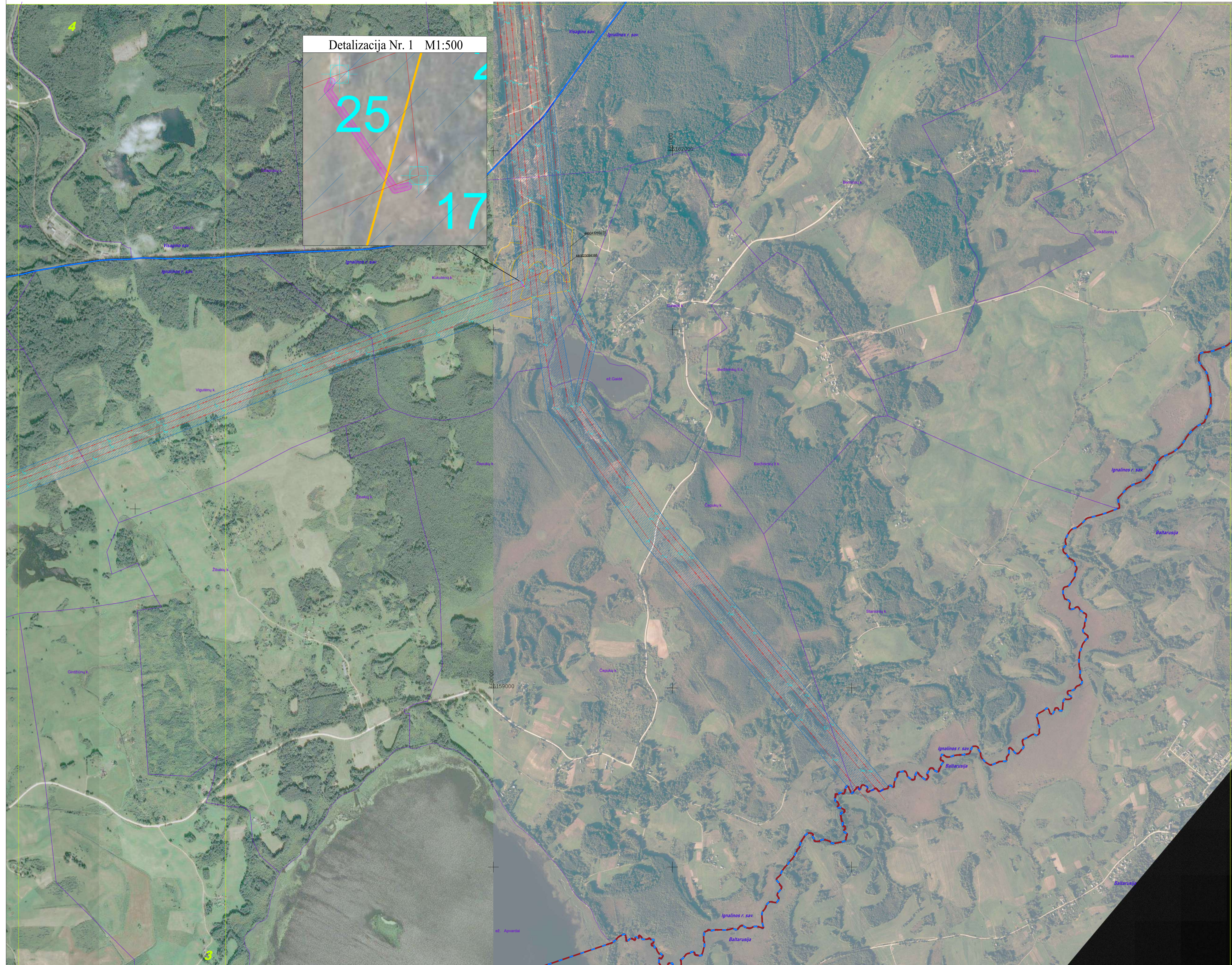
1. NTR ir NTK © VĮ Registrų centras, 2025-04-23.
2. ORT10LT – Lietuvos Respublikos teritorijos M1:10000 skaitmeninis rastrinis ortofotografinis žemėlapis © Nacionalinė žemės tarnyba prie AM, 2021-2023.
3. AB Litgrid duomenų rinkinys, 2025.

Pastabos:

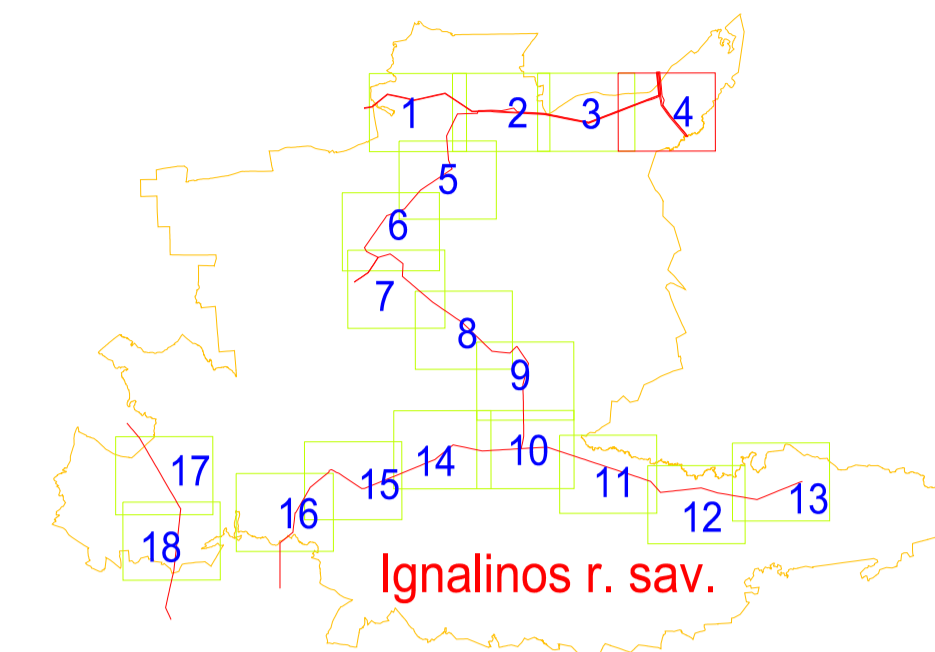
- Vadovaujantis LR specialiųjų žemės naudojimo sąlygų įstatymo 24 str. 1) elektros tinklų oro linijų apsaugos zona - išilgai oro linijos esanti žemės juosta, kurios ribos atsižvelgiant į šių linijų įtampą: 4) nuo aukštesnės kaip 35 kV iki 110 kV įskaitytinai po 20 metrų; 6) nuo aukštesnės kaip 220 kV iki 400 kV įskaitytinai po 30 metrų į abi puses nuo kraštinių oro linijos laidų, ir oro erdvė virš šios juostos;
- ** Vadovaujantis LR specialiųjų žemės naudojimo sąlygų įstatymo 24 str. 3) iki 110 kV įtampos požeminių kabelinių linijoms - po 2 m į abi puses nuo šios linijos, vanduo virš jos ir žemė po šia juosta;
- *** Vadovaujantis LR specialiųjų žemės naudojimo sąlygų įstatymo 45 str. 1) Požeminių elektroninių ryšių tinklų laidinių linijų apsaugos zona – išilgai požeminių elektroninių ryšių tinklų laidinių linijų esanti žemės juosta, kurios ribos yra po vieną metrą į abi puses nuo šių laidinių linijų, vanduo virš jos ir žemė po šia juosta.

Pareigos	Parašas	Vardas ir pavardė	data
Grupės vadovas		Evaldas Lukša	2025-05-26
Matininkas		Mindaugas Ginkus	2025-05-26

AUKŠTOS ĮTAMPOS 110 KV IR 330 KV ELEKTROS PERDAVIMO TINKLŲ, ESANČIŲ IGNALINOS RAJONO SAVIVALDYBĖJE, APSAUGOS ZONŲ TERITORIJŲ PLANO DALIES PAKEITIMO PLANAS M1:10000



Lapų išdėstymo schema:



SUTARTINIAI ŽENKLAI

	110 kV elektros perdavimo tinklų oro linijos ašinė linija
	330 kV elektros perdavimo tinklų oro linijos ašinė linija
	Oro linijos atrama - stulpas
	Informaciniai tikslais vaizduojamos aktualios elektros perdavimo tinklų apsaugos zonos (II skyriaus, ketvirtasis skirsnis) teritorijos, patvirtintos 2022-12-01 spąsmu Nr. 1-432, plano pavadinimas "Ignalinos rajono savivaldybės teritorijoje esančių aukštos įtampos 110 kV ir 330 kV elektros perdavimo tinklų apsaugos zonų planas"
	Savivaldybės teritorijos riba
	Gyvenamosios vietovės
	Lietuvos Respublikos valstybės siena
	Tinklielis ir jo numeris
	Ryšų tinklo ašinė linija
	Ryšio tinklo apsaugos zonos

- Duomenų šaltiniai:
1. NTR ir NTK © VĮ Registru centras, 2025-04-23.
 2. ORT10LT – Lietuvos Respublikos teritorijos M1:10000 skaitmeninis trastrinis ortofotografinis žemėlapis © Nacionalinė žemės tarnyba prie AM, 2021-2023.
 3. AB Litgrid duomenų rinkinys, 2025.

Pastabos:

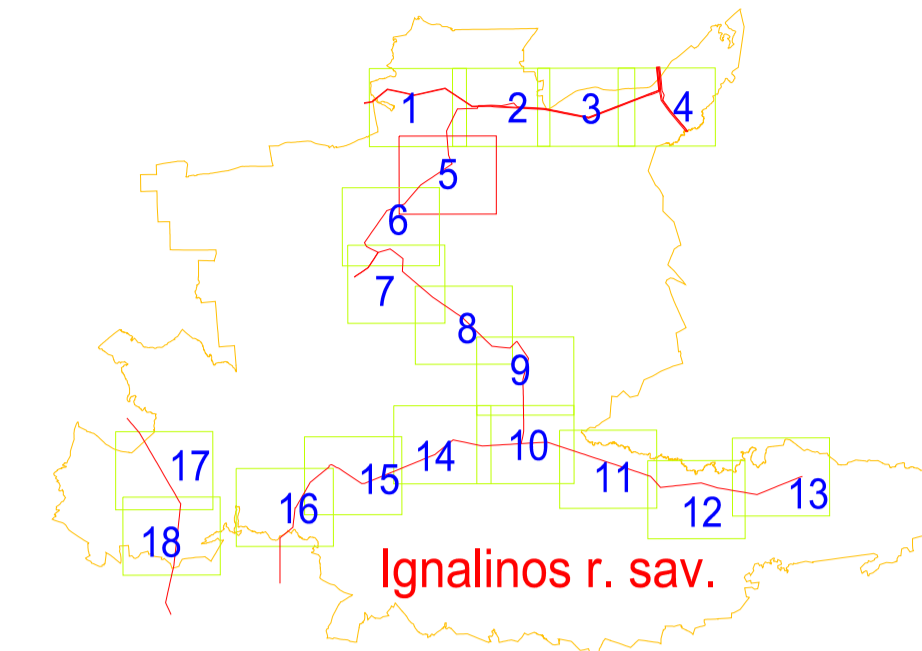
- * Vadovaujantis LR specialiųjų žemės naudojimo sąlygų įstatymo 24 str. 1) elektros tinklų oro linijų apsaugos zona - išilgai oro linijos esanti žemės juosta, kurios ribos atsižvelgiant į šių linijų įtampą: 4) nuo aukštesnės kaip 35 kV iki 110 kV įskaitytinai po 20 metrų; 6) nuo aukštesnės kaip 220 kV iki 400 kV įskaitytinai po 30 metrų; 7) abi puses nuo kraštinių oro linijos laidų, ir oro erdvė virš šios juostos;
- ** Vadovaujantis LR specialiųjų žemės naudojimo sąlygų įstatymo 24 str. 3) iki 110 kV įtampos požeminių kabelių linijoms - po 2 m į abi puses nuo šios linijos, vanduo virš jos ir žemė po šia juosta;
- *** Vadovaujantis LR specialiųjų žemės naudojimo sąlygų įstatymo 45 str. 1) Požeminių elektroninių ryšių tinklų laidinių linijų apsaugos zona – išilgai požeminių elektroninių ryšių tinklų laidinių linijų esanti žemės juosta, kurios ribos yra po vieną metrą į abi puses nuo šių laidinių linijų, vanduo virš jos ir žemė po šia juosta.

REGISTRŲ CENTRAS		VALSTYBĖS ĮMONĖ REGISTRŲ CENTRAS	
Studentų g. 39, 08106 Vilnius, tel. +370 5 2688262 el.p. info@registrucentras.lt		Duomenys kaupiami ir saugomi Juridinių asmenų registre, kodas 124110246	
Kvalifikacijos pažym. Nr. 2M-M-2296			
Pareigos	Parašas	Vardas ir pavardė	data
Grupės vadovas		Evaldas Lukša	2025-05-26
Matininkas		Mindaugas Ginkus	2025-05-26

AUKŠTOS ĮTAMPOS 110 KV IR 330 KV ELEKTROS PERDAVIMO TINKLŲ, ESANČIŲ IGNALINOS RAJONO SAVIVALDYBĖJE,
APSAUGOS ZONŲ TERITORIJŲ PLANO DALIES PAKEITIMO PLANAS M1:10000



Lapų išdėstymo
schema:



SUTARTINIAI ŽENKLAI	
	110 kV elektros perdavimo tinklų oro linijos ašinė linija
	Oro linijos atrama - stulpas
	TP
	Informaciniai tikslais vaizduojamos aktualios elektros perdavimo tinklų apsaugos zonos (III skyrius, ketvirtasis skirsnis) teritorijos, patvirtintos 2022-12-01 įsakymu Nr. 1-432, plano pavadinimas "Ignalinos rajono savivaldybės teritorijoje esančių aukštos įtampos 110 kV ir 330 kV elektros perdavimo tinklų apsaugos zonų planas"
	Gyvenamosios vietovės
	Žemės sklypo riba
	Laisva valstybinė žemė
	Tinkelis ir jo numeris
	Ryšų tinklo ašinė linija
	Ryšio tinklo apsaugos zonos

Duomenų šaltiniai:

1. NTR ir NTK © VĮ Registrų centras, 2025-04-23.
2. ORT10LT – Lietuvos Respublikos teritorijos M1:10000 skaitmeninis rastrinis ortofotografinis žemėlapis © Nacionalinė žemės tarnyba prie AM, 2021-2023.
3. AB Litgrid duomenų rinkinys, 2025.

Pastabos:

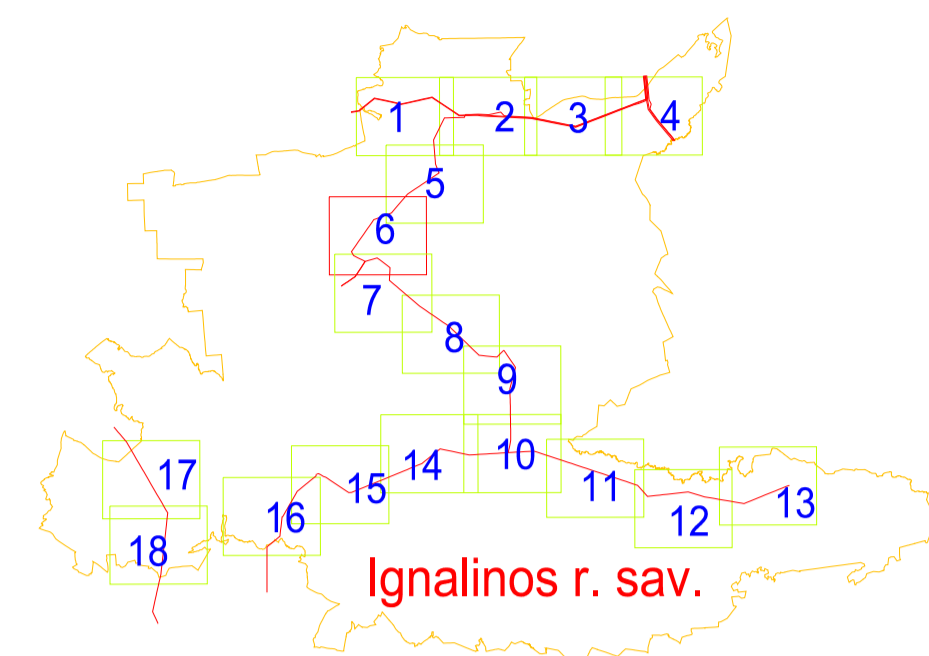
- * Vadovaujantis LR specialiųjų žemės naudojimo sąlygų įstatymo 24 str. 1) elektros tinklų oro linijų apsaugos zona - išilgai oro linijos esanti žemės juosta, kurios ribos atsižvelgiant į šių linijų įtampą: 4) nuo aukštesnės kaip 35 kV iki 110 kV įskaitytinai po 20 metrų; 6) nuo aukštesnės kaip 220 kV iki 400 kV įskaitytinai po 30 metrų į abi puses nuo kraštinių oro linijos laidų, ir oro erdvė virš šios juostos;
- ** Vadovaujantis LR specialiųjų žemės naudojimo sąlygų įstatymo 24 str. 3) iki 110 kV įtamos požeminių kabelių linijoms - po 2 m į abi puses nuo šios linijos, vanduo virš jos ir žemė po šia juosta;
- *** Vadovaujantis LR specialiųjų žemės naudojimo sąlygų įstatymo 45 str. 1) Požeminių elektroninių ryšių tinklų laidinių linijų apsaugos zona – išilgai požeminių elektroninių ryšių tinklų laidinių linijų esanti žemės juosta, kurios ribos yra po vieną metrą į abi puses nuo šių laidinių linijų, vanduo virš jos ir žemė po šia juosta.

REGISTRŲ CENTRAS		VALSTYBĖS ĮMONĖ REGISTRŲ CENTRAS	
kvalifikacijos pažym. Nr. 2M-M-2296		Studentų g. 39, 08106 Vilnius, tel.+370 5 2688262 el.p. info@registracentras.lt Duomenys kaupiami ir saugomi Juridinių asmenų registre, kodas 124110246	
Pareigos	Parašas	Vardas ir pavardė	data
Grupės vadovas		Evaldas Lukša	2025-05-26
Matininkas		Mindaugas Ginkus	2025-05-26

AUKŠTOS ĮTAMPOS 110 KV IR 330 KV ELEKTROS PERDAVIMO TINKLŲ, ESANČIŲ IGNALINOS RAJONO SAVIVALDYBĖJE,
APSAUGOS ZONŲ TERITORIJŲ PLANO DALIES PAKEITIMO PLANAS M1:10000



Lapų išdėstymo
schema:



SUTARTINIAI ŽENKLAI	
	110 kV elektros perdavimo tinklų oro linijos ašinė linija
	Oro linijos atrama - stulpas
	Informaciniais tikslais vaizduojamos aktualios elektros perdavimo tinklų apsaugos zonos (III skyrius, ketvirtasis skirsnis) teritorijos, patvirtintos 2022-12-01 įsakymu Nr. 1-432, plano pavadinimas "Ignalinos rajono savivaldybės teritorijoje esančių aukštos įtampos 110 kV ir 330 kV elektros perdavimo tinklų apsaugos zonų planas"
	Gyvenamosios vietovės
	Tinklėlis ir jo numeris

Duomenų šaltiniai:

1. NTR ir NTK © VĮ Registru centras, 2025-04-23.
2. ORT10LT – Lietuvos Respublikos teritorijos M1:10000 skaitmeninis rastrinis ortofotografinis žemėlapis © Nacionalinė žemės tarnyba prie AM, 2021-2023.
3. AB Litgrid duomenų rinkinys, 2025.

Pastabos:

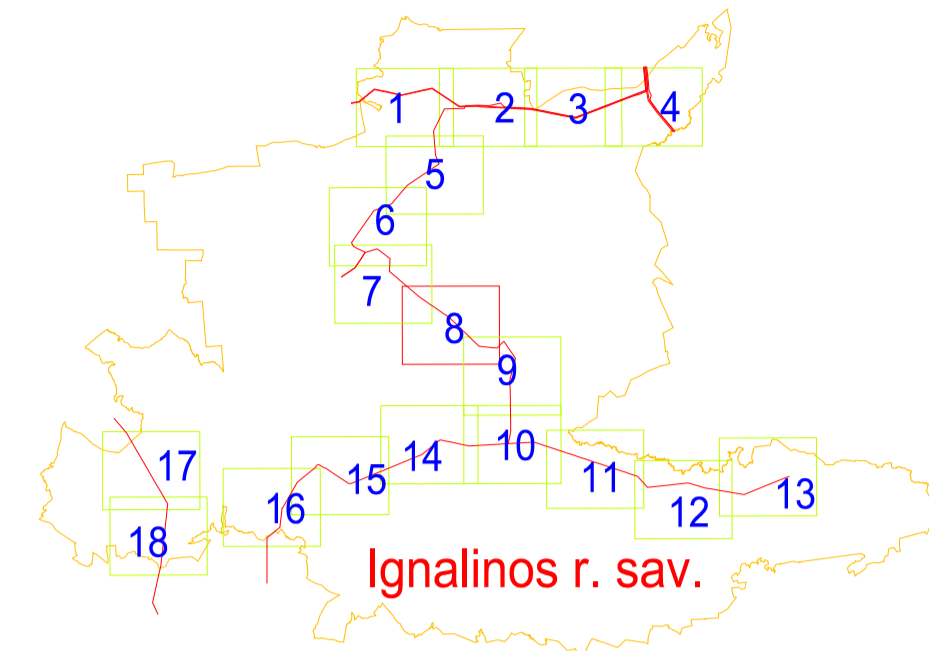
- * Vadovaujantis LR specialiųjų žemės naudojimo sąlygų įstatymo 24 str. 1) elektros tinklų oro linijų apsaugos zona - išilgai oro linijos esanti žemės juosta, kurios ribos atsižvelgiant į šių linijų įtampą: 4) nuo aukštesnės kaip 35 kV iki 110 kV įskaitytinai po 20 metrų; 6) nuo aukštesnės kaip 220 kV iki 400 kV įskaitytinai po 30 metrų į abi puses nuo kraštinių oro linijos laidų, ir oro erdvė virš šios juostos;
- ** Vadovaujantis LR specialiųjų žemės naudojimo sąlygų įstatymo 24 str. 3) iki 110 kV įtampos požeminių kabelių linijoms - po 2 m į abi puses nuo šios linijos, vanduo virš jos ir žemė po šia juosta;
- *** Vadovaujantis LR specialiųjų žemės naudojimo sąlygų įstatymo 45 str. 1) Požeminių elektroninių ryšių tinklų laidinių linijų apsaugos zona – išilgai požeminių elektroninių ryšių tinklų laidinių linijų esanti žemės juosta, kurios ribos yra po vieną metrą į abi puses nuo šių laidinių linijų, vanduo virš jos ir žemė po šia juosta.

REGISTRU CENTRAS		VALSTYBĖS ĮMONĖ REGISTRŲ CENTRAS	
Studentų g. 39, 08106 Vilnius, tel. +370 5 2688262 el.p. info@registrucentras.lt		Duomenys kaupiami ir saugomi Juridinių asmenų registre, kodas 124110246	
kvalifikacijos pažym. Nr. 2M-M-2296			
Pareigos	Parašas	Vardas ir pavardė	data
Grupės vadovas		Evaldas Lukša	2025-05-26
Matininkas		Mindaugas Ginkus	2025-05-26

AUKŠTOS ĮTAMPOS 110 KV IR 330 KV ELEKTROS PERDAVIMO TINKLŲ, ESANČIŲ IGNALINOS RAJONO SAVIVALDYBĖJE,
APSAUGOS ZONŲ TERITORIJŲ PLANO DALIES PAKEITIMO PLANAS M1:10000



Lapų išdėstymo
schema:



SUTARTINIAI ŽENKLAI	
	110 KV elektros perdavimo tinklų oro linijos atšinė linija
	Oro linijos atrama - stulpas
	Informaciniais tikslais vaizduojamos aktualios elektros perdavimo tinklų apsaugos zonos (III skyriaus, keičiantis skėtinis) teritorijos, patvirtintos 2022-12-01 įsakymu Nr. 1-432, plano pavadinimas "Ignalinos rajono savivaldybės teritorijoje esančių aukštos įtampos 110 KV ir 330 KV elektros perdavimo tinklų apsaugos zonų planas"
	Gyvenamosios vietovės
	Tinklėlis ir jo numeris

Duomenų šaltiniai:

1. NTR ir NTK © VĮ Registrų centras, 2025-04-23.
2. ORT10LT– Lietuvos Respublikos teritorijos M1:10000 skaitmeninis rastrinis ortofotografinis žemėlapis © Nacionalinė žemės tarnyba prie AM, 2021-2023.
3. AB Litgrid duomenų rinkinys, 2025.

Pastabos:

- Vadovaujantis LR specialiųjų žemės naudojimo sąlygų įstatymo 24 str. 1) elektros tinklų oro linijų apsaugos zona - išilgai oro linijos esanti žemės juosta, kurios ribos atsižvelgiant į šių linijų įtampą: 4) nuo aukštesnės kaip 35 kV iki 110 kV įskaitytinai po 20 metrų; 6) nuo aukštesnės kaip 220 kV iki 400 kV įskaitytinai po 30 metrų į abi puses nuo kraštinių oro linijos laidų, ir oro erdvė virš šios juostos;
- ** Vadovaujantis LR specialiųjų žemės naudojimo sąlygų įstatymo 24 str. 3) iki 110 kV įtampos požeminių kabelinių linijoms - po 2 m į abi puses nuo šios linijos, vanduo virš jos ir žemė po šia juosta;
- *** Vadovaujantis LR specialiųjų žemės naudojimo sąlygų įstatymo 45 str. 1) Požeminių elektroninių ryšių tinklų laidinių linijų apsaugos zona – išilgai požeminių elektroninių ryšių tinklų laidinių linijų esanti žemės juosta, kurios ribos yra po vieną metrą į abi puses nuo šių laidinių linijų, vanduo virš jos ir žemė po šia juosta.

REGISTRŲ CENTRAS
VALSTYBĖS ĮMONĖ REGISTRŲ CENTRAS
Studentų g. 39, 08106 Vilnius, tel. +370 5 2688262 e.l.p. info@registrucentras.lt
Duomenys kaupiami ir saugomi Juridinių asmenų registre, kodas 124110246

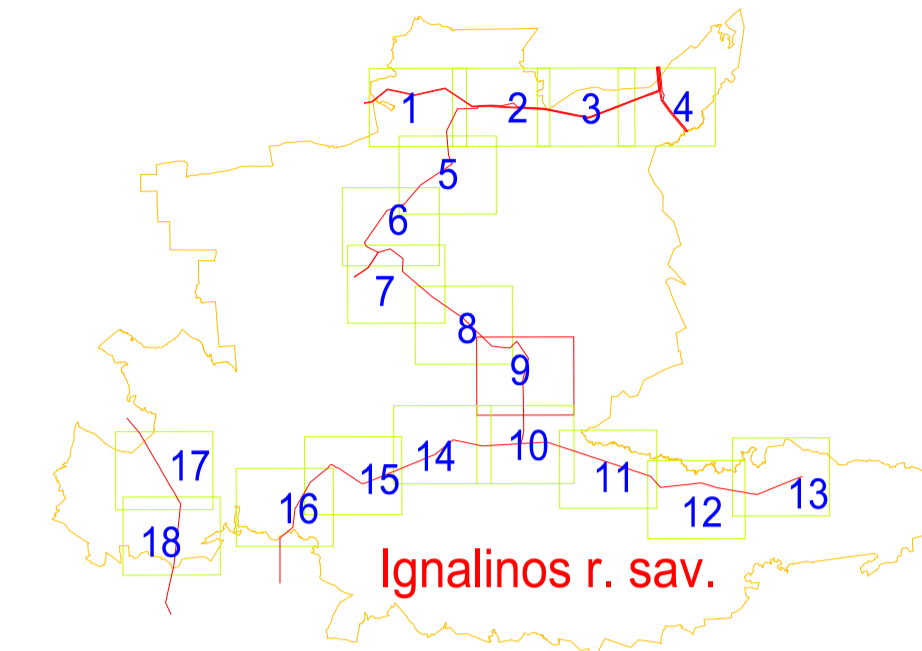
kvalifikacijos pažym. Nr. 2M-M-2296

Pareigos	Parašas	Vardas ir pavardė	data
Grupės vadovas		Evaldas Lukša	2025-05-26
Matininkas		Mindaugas Ginkus	2025-05-26

AUKŠTOS ĮTAMPOS 110 KV IR 330 KV ELEKTROS PERDAVIMO TINKLŲ, ESANČIŲ IGNALINOS RAJONO SAVIVALDYBĖJE,
APSAUGOS ZONŲ TERITORIJŲ PLANO DALIES PAKEITIMO PLANAS M1:10000



Lapų išdėstymo
schema:



SUTARTINIAI ŽENKLAI	
	110 kV elektros perdavimo tinklų oro linijos ašinė linija
	Oro linijos atrama - stulpas
	TP
	Informaciniais tikslais vaizduojamos aktualios elektros perdavimo tinklų apsaugos zonos (II skyrius, ketvirtasis skirsnis) teritorijos, patvirtintos 2022-12-01 įsakymu Nr. 1-432, plano pavadinimas "Ignalinos rajono savivaldybės teritorijoje esančių aukštos įtampos 110 kV ir 330 kV elektros perdavimo tinklų apsaugos zonų planas"
	Gyvenamosios vietovės
	Tinklėlis ir jo numeris

Duomenų šaltiniai:

1. NTR ir NTK © VĮ Registrų centras, 2025-04-23.
2. ORT10LT– Lietuvos Respublikos teritorijos M1:10000 skaitmeninis trastrinis ortofotografinis žemėlapis © Nacionalinė žemės tarnyba prie AM, 2021-2023.
3. AB Litgrid duomenų rinkinys, 2025.

Pastabos:

- Vadovaujantis LR specialiųjų žemės naudojimo sąlygų įstatymo 24 str. 1) elektros tinklų oro linijų apsaugos zona - išilgai oro linijos esanti žemės juosta, kurios ribos atsižvelgiant į šių linijų įtampą: 4) nuo aukštesnės kaip 35 kV iki 110 kV įskaitytinai po 20 metrų; 6) nuo aukštesnės kaip 220 kV iki 400 kV įskaitytinai po 30 metrų į abi puses nuo kraštinių oro linijos laidų, ir oro erdvė virš šios juostos;
- ** Vadovaujantis LR specialiųjų žemės naudojimo sąlygų įstatymo 24 str. 3) iki 110 kV įtampos požeminių kabelinių linijoms - po 2 m į abi puses nuo šios linijos, vanduo virš jos ir žemė po šia juosta;
- *** Vadovaujantis LR specialiųjų žemės naudojimo sąlygų įstatymo 45 str. 1) Požeminių elektroninių ryšių tinklų laidinių linijų apsaugos zona – išilgai požeminių elektroninių ryšių tinklų laidinių linijų esanti žemės juosta, kurios ribos yra po vieną metrą į abi puses nuo šių laidinių linijų, vanduo virš jos ir žemė po šia juosta.

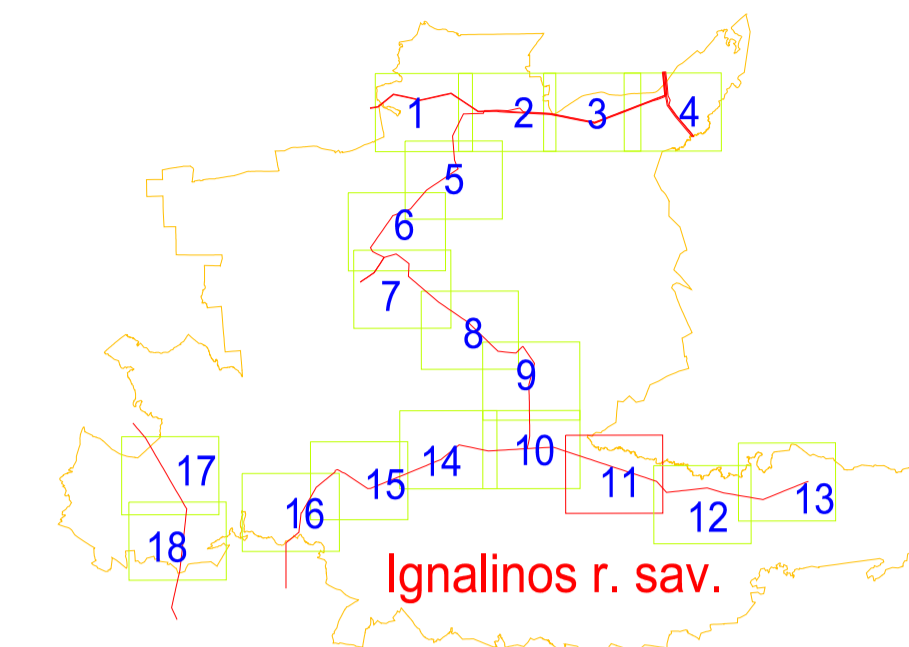
REGISTRŲ CENTRAS
VALSTYBĖS ĮMONĖ REGISTRŲ CENTRAS
Studentų g. 39, 08106 Vilnius, tel. +370 5 2688262 el.p. info@registrucentras.lt
Duomenys kaupiami ir saugomi Juridinių asmenų registre, kodas 124110246

Pareigos	Parašas	Vardas ir pavardė	data
Grupės vadovas		Evaldas Lukša	2025-05-26
Matininkas		Mindaugas Ginkus	2025-05-26

AUKŠTOS ĮTAMPOS 110 KV IR 330 KV ELEKTROS PERDAVIMO TINKLŲ, ESANČIŲ IGNALINOS RAJONO SAVIVALDYBĖJE,
APSAUGOS ZONŲ TERITORIJŲ PLANO DALIES PAKEITIMO PLANAS M1:10000



Lapų išdėstymo
schema:



SUTARTINIAI ŽENKLAI	
	110 kV elektros perdavimo tinklų oro linijos ašinė linija
	Oro linijos atrama - stulpas
	Informaciniais tikslais vaizduojamos aktualios elektros perdavimo tinklų apsaugos zonos (III skykus, ketvirtasis skirsnis) teritorijos, patvirtintos 2022-12-01 įsakymu Nr. 1-432, plano pavadinimas "Ignalinos rajono savivaldybės teritorijoje esančių aukštos įtampos 110 KV ir 330 KV elektros perdavimo tinklų apsaugos zonų planas"
	Savivaldybės teritorijos riba
	Gyvenamosios vietovės
	Lietuvos Respublikos valstybės siena
	Tinktelis ir jo numeris

Duomenų šaltiniai:

1. NTR ir NTK © VJ Registrų centras, 2025-04-23.
2. ORT10LT- Lietuvos Respublikos teritorijos M1:10000 skaitmeninis rastrinis ortofotografinis žemėlapis © Nacionalinė žemės tarnyba prie AM, 2021-2023.
3. AB Litgrid duomenų rinkinys, 2025.

Pastabos:

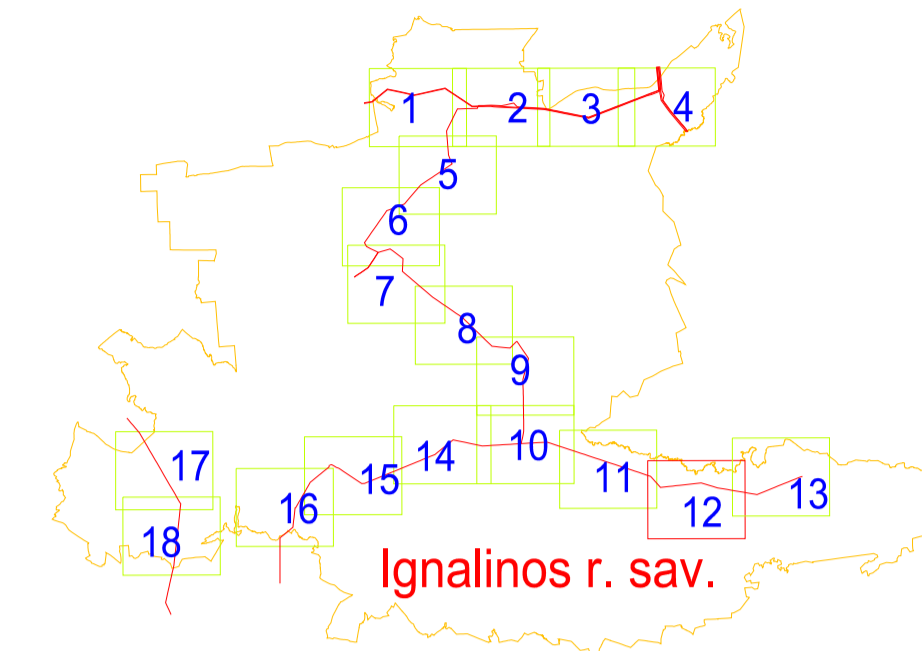
- * Vadovaujantis LR specialiųjų žemės naudojimo sąlygų įstatymo 24 str. 1) elektros tinklų oro linijų apsaugos zona - išilgai oro linijos esanti žemės juosta, kurios ribos atsižvelgiant į šių linijų įtampą: 4) nuo aukštesnės kaip 35 kV iki 110 kV įskaitytinai po 20 metrų; 6) nuo aukštesnės kaip 220 kV iki 400 kV įskaitytinai po 30 metrų į abi puses nuo kraštinių oro linijos laidų, ir oro erdvė virš šios juostos;
- ** Vadovaujantis LR specialiųjų žemės naudojimo sąlygų įstatymo 24 str. 3) iki 110 kV įtampos požeminių kabelių linijoms - po 2 m į abi puses nuo šios linijos, vanduo virš jos ir žemė po šia juosta;
- *** Vadovaujantis LR specialiųjų žemės naudojimo sąlygų įstatymo 45 str. 1) Požeminių elektroninių ryšių tinklų laidinių linijų apsaugos zona - išilgai požeminių elektroninių ryšių tinklų laidinių linijų esanti žemės juosta, kurios ribos yra po vieną metrą į abi puses nuo šių laidinių linijų, vanduo virš jos ir žemė po šia juosta.

kvalifikacijos pažym. Nr. 2M-M-2296	Pareigos	Parašas	Vardas ir pavardė	data
	Grupės vadovas		Evaldas Lukša	2025-05-26
	Matininkas		Mindaugas Ginkus	2025-05-26

AUKŠTOS ĮTAMPOS 110 KV IR 330 KV ELEKTROS PERDAVIMO TINKLŲ, ESANČIŲ IGNALINOS RAJONO SAVIVALDYBĖJE,
APSAUGOS ZONŲ TERITORIJŲ PLANO DALIES PAKEITIMO PLANAS M1:10000



Lapų išdėstymo
schema:



SUTARTINIAI ŽENKLAI	
	110 kV elektros perdavimo tinklų oro linijos ašinė linija
	Oro linijos atrama - stulpas
	Informaciniai tikslais vaizduojamos aktualios elektros perdavimo tinklų apsaugos zonos (II skyrius, ketvirtasis skirsnis) teritorijos, patvirtintos 2022-12-01 įsakymu Nr. 1-432, plano pavadinimas "Ignalinos rajono savivaldybės teritorijoje esančių aukštos įtampos 110 kV ir 330 kV elektros perdavimo tinklų apsaugos zonių planas"
	Savivaldybės teritorijos riba
	Gyvenamosios vietovės
	Lietuvos Respublikos valstybės siena
	Tinkelis ir jo numeris

Duomenų šaltiniai:

1. NTR ir NTK © VĮ Registrų centras, 2025-04-23.
2. ORT10LT– Lietuvos Respublikos teritorijos M1:10000 skaitmeninis rastrinis ortofotografinis žemėlapis © Nacionalinė žemės tarnyba prie AM, 2021-2023.
3. AB Litgrid duomenų rinkinys, 2025.

Pastabos:

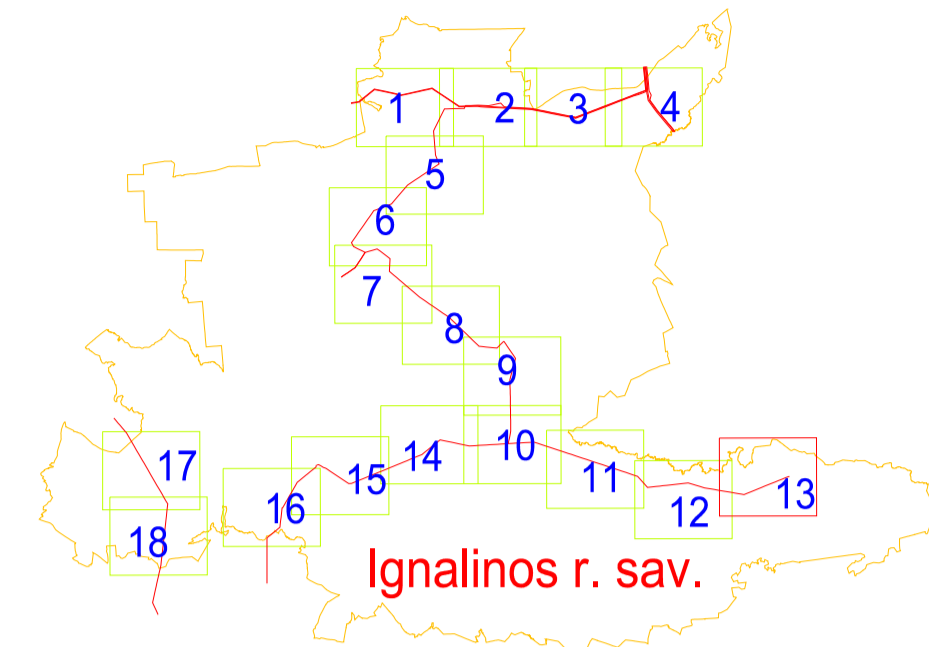
- * Vadovaujantis LR specialiųjų žemės naudojimo sąlygų įstatymo 24 str. 1) elektros tinklų oro linijų apsaugos zona - išilgai oro linijos esanti žemės juosta, kurios ribos atsižvelgiant į šių linijų įtampą: 4) nuo aukštesnės kaip 35 kV iki 110 kV įskaitytina po 20 metrų; 6) nuo aukštesnės kaip 220 kV iki 400 kV įskaitytina po 30 metrų į abi puses nuo kraštinių oro linijos laidų, ir oro erdvė virš šios juostos;
- ** Vadovaujantis LR specialiųjų žemės naudojimo sąlygų įstatymo 24 str. 3) iki 110 kV įtampos požeminių kabelinių linijoms - po 2 m į abi puses nuo šios linijos, vanduo virš jos ir žemė po šia juosta;
- *** Vadovaujantis LR specialiųjų žemės naudojimo sąlygų įstatymo 45 str. 1) Požeminių elektroninių ryšių tinklų laidinių linijų apsaugos zona – išilgai požeminių elektroninių ryšių tinklų laidinių linijų esanti žemės juosta, kurios ribos yra po vieną metrą į abi puses nuo šių laidinių linijų, vanduo virš jos ir žemė po šia juosta.

REGISTRŲ CENTRAS		VALSTYBĖS ĮMONĖ REGISTRŲ CENTRAS	
Studentų g. 39, 08106 Vilnius, tel. +370 5 2688262 el.p. info@registracentras.lt		Duomenys kaupiami ir saugomi Juridinių asmenų registre, kodas 124110246	
Kvalifikacijos pažym. Nr. 2M-M-2296			
Pareigos	Parašas	Vardas ir pavardė	data
Grupės vadovas		Evaldas Lukša	2025-05-26
Matininkas		Mindaugas Ginkus	2025-05-26

AUKŠTOS ĮTAMOS 110 KV IR 330 KV ELEKTROS PERDAVIMO TINKLŲ, ESANČIŲ IGNALINOS RAJONO SAVIVALDYBĖJE,
APSAUGOS ZONŲ TERITORIJŲ PLANO DALIES PAKEITIMO PLANAS M1:10000



Lapų išdėstymo
schema:



SUTARTINIAI ŽENKLAI

	110 kV elektros perdavimo tinklų oro linijos ašinė linija
	330 kV elektros perdavimo tinklų oro linijos ašinė linija
	Oro linijos atrama – stulpas
	Informaciniai tikslais vaizduojamos aktualios elektros perdavimo tinklų apsaugos zonos (III skyrius, ketvirtasis skirsnis) teritorijos, patvirtintos 2022-12-01 įsakymu Nr. 1-432, plano pavadinimas "Ignalinos rajono savivaldybės teritorijoje esančių aukštos įtampos 110 kV ir 330 kV elektros perdavimo tinklų apsaugos zonų planas"
	Elektros perdavimo tinklų apsaugos zona
	Savivaldybės teritorijos riba
	Gyvenamosios vietovės
	Lietuvos Respublikos valstybės siena
	TP
	Žemės sklypo riba
	Laisva valstybinė žemė
	Tinklėlis ir jo numeris

Duomenų šaltiniai:

1. NTR ir NTK © VĮ Registrų centras, 2025-04-23.
2. ORT10LT – Lietuvos Respublikos teritorijos M1:10000 skaitmeninis rastrinis ortofotografinis žemėlapis © Nacionalinė žemės tarnyba prie AM, 2021-2023.
3. AB Litgrid duomenų rinkinys, 2025.

Pastabos:

- * Vadovaujantis LR specialiųjų žemės naudojimo sąlygų įstatymo 24 str. 1) elektros tinklų oro linijų apsaugos zona – išilgai oro linijos esanti žemės juosta, kurios ribos atsižvelgiant į šių linijų įtampą: 4) nuo aukštesnės kaip 35 kV iki 110 kV įskaitytina po 20 metrų; 6) nuo aukštesnės kaip 220 kV iki 400 kV įskaitytina po 30 metrų į abi puses nuo kraštinių oro linijos laidų, ir oro erdvė virš šios juostos;
- ** Vadovaujantis LR specialiųjų žemės naudojimo sąlygų įstatymo 24 str. 3) iki 110 kV įtamos požeminių kabelių linijoms - po 2 m į abi puses nuo šios linijos, vanduo virš jos ir žemė po šia juosta;
- *** Vadovaujantis LR specialiųjų žemės naudojimo sąlygų įstatymo 45 str. 1) Požeminių elektroninių ryšių tinklų laidinių linijų apsaugos zona – išilgai požeminių elektroninių ryšių tinklų laidinių linijų esanti žemės juosta, kurios ribos yra po vieną metrą į abi puses nuo šių laidinių linijų, vanduo virš jos ir žemė po šia juosta.

REGISTRŲ CENTRAS
VALSTYBĖS ĮMONĖ REGISTRŲ CENTRAS
Studentų g. 39, 08106 Vilnius, tel. +370 5 2688262 el.p. info@registracentras.lt
Duomenys kaupiami ir saugomi Juridinių asmenų registre, kodas 124110246

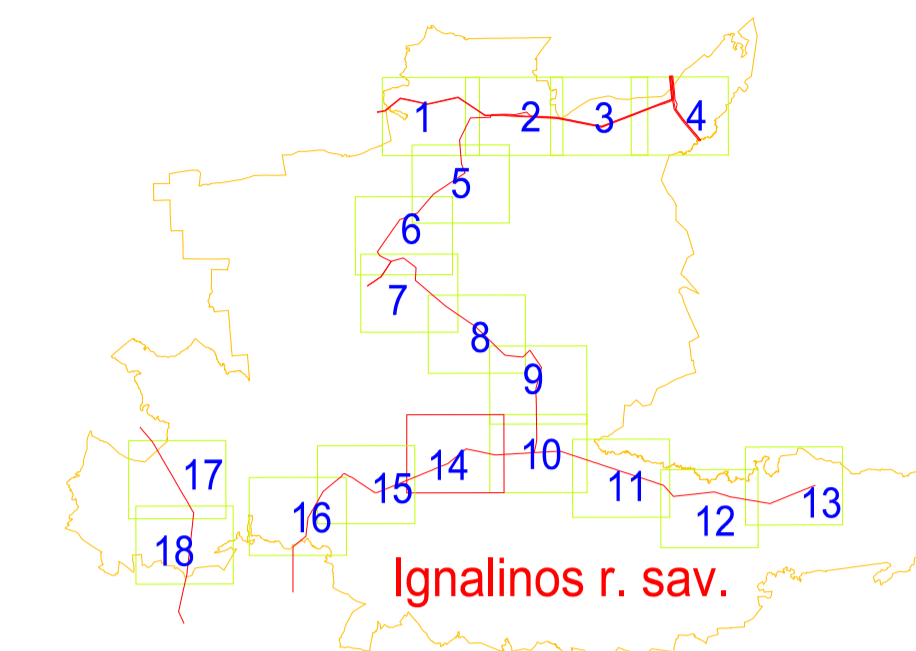
kvalifikacijos pažym. Nr. 2M-M-2296

Pareigos	Parašas	Vardas ir pavardė	data
Grupės vadovas		Evaldas Lukša	2025-05-26
Matininkas		Mindaugas Ginkus	2025-05-26

AUKŠTOS ĮTAMPOS 110 KV IR 330 KV ELEKTROS PERDAVIMO TINKLŲ, ESANČIŲ IGNALINOS RAJONO SAVIVALDYBĖJE,
APSAUGOS ZONŲ TERITORIJŲ PLANO DALIES PAKEITIMO PLANAS M1:10000



Lapų išdėstymo
schema:



SUTARTINIAI ŽENKLAI	
	110 kV elektros perdavimo tinklų oro linijos ašinė linija
	Oro linijos atrama - stulpas
	Informaciniais tikslais vaizduojamos aktualios elektros perdavimo tinklų apsaugos zonos (III skyrius, ketvirtasis skirsnis) teritorijos, patvirtintos 2022-12-01 įsakymu Nr. T-432, plano pavadinimas "Ignalinos rajono savivaldybės teritorijoje esančių aukštos įtampos 110 kV ir 330 kV elektros perdavimo tinklų apsaugos zonų planas"
	Gyvenamosios vietovės
	Tinklėlis ir jo numeris

Duomenų šaltiniai:

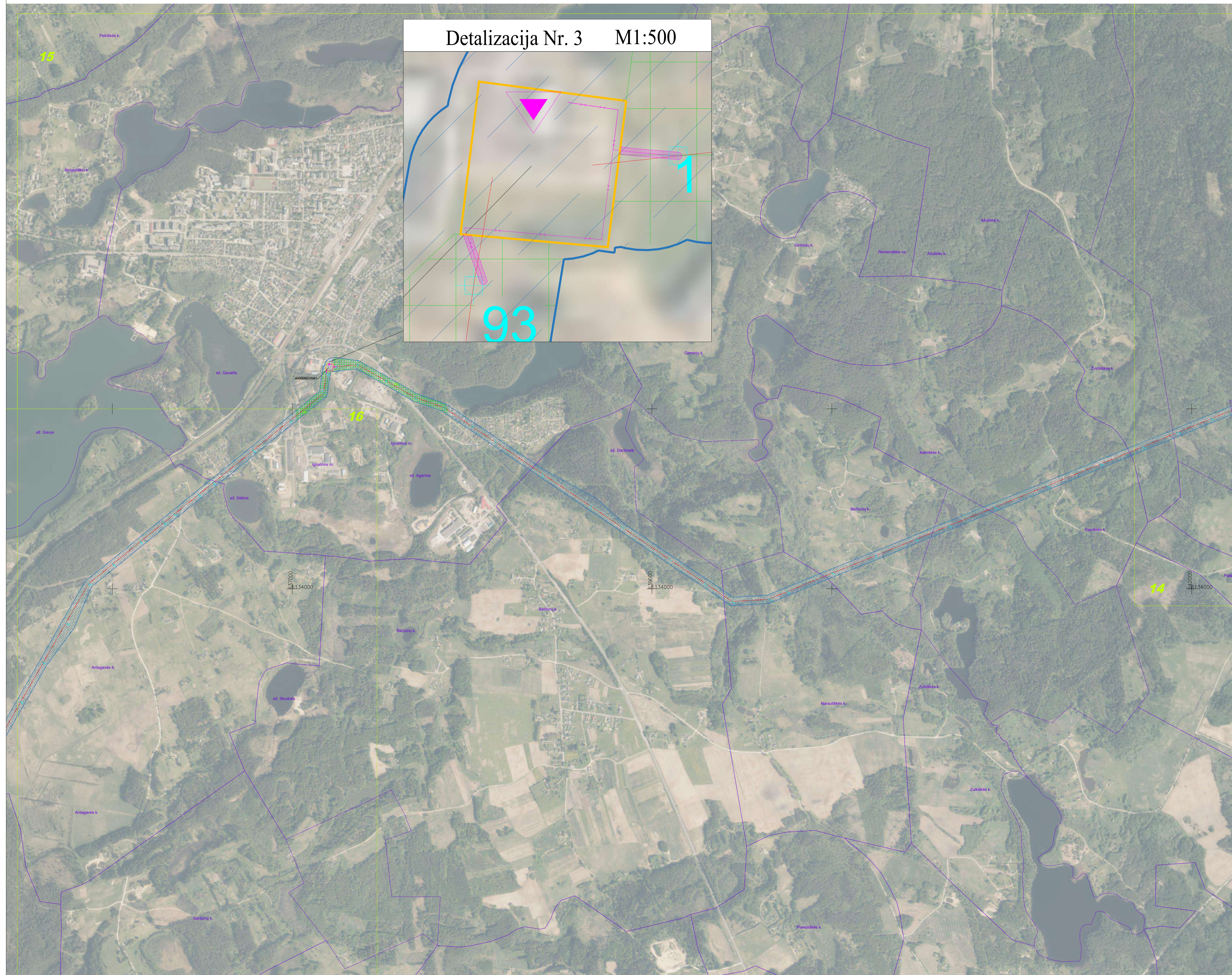
1. NTR ir NTK © VĮ Registrų centras, 2025-04-23.
2. ORT10LT – Lietuvos Respublikos teritorijos M1:10000 skaitmeninis rastrinis ortofotografinis žemėlapis © Nacionalinė žemės tarnyba prie AM, 2021-2023.
3. AB Litgrid duomenų rinkinys, 2025.

Pastabos:

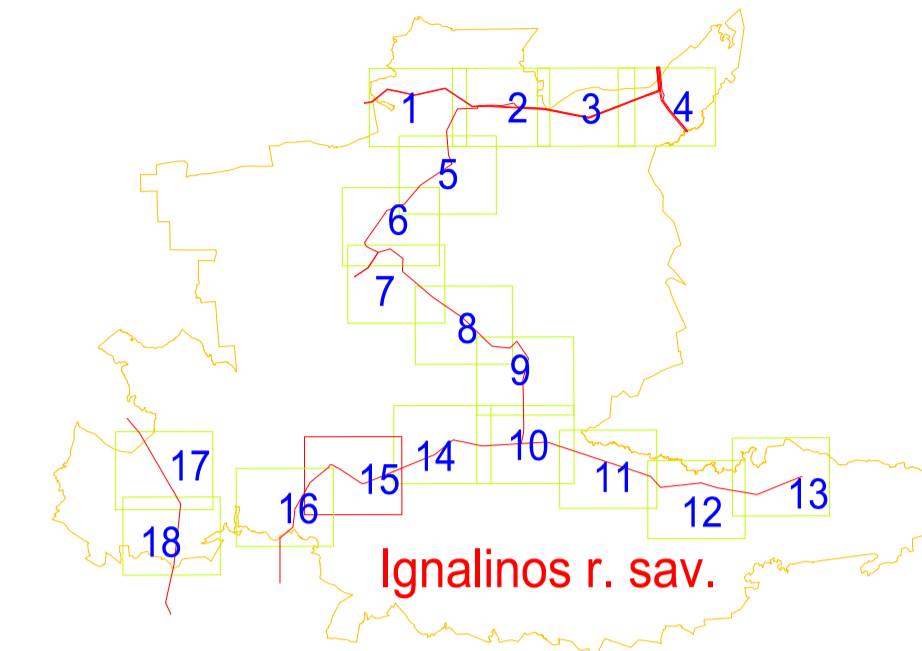
- * Vadovaujantis LR specialiųjų žemės naudojimo sąlygų įstatymo 24 str. 1) elektros tinklų oro linijų apsaugos zona - išilgai oro linijos esanti žemės juosta, kurios ribos atsižvelgiant į šių linijų įtampą: 4) nuo aukštesnės kaip 35 kV iki 110 kV įskaitytinai po 20 metrų; 6) nuo aukštesnės kaip 220 kV iki 400 kV įskaitytinai po 30 metrų į abi puses nuo kraštinių oro linijos laidų, ir oro erdvė virš šios juostos;
- ** Vadovaujantis LR specialiųjų žemės naudojimo sąlygų įstatymo 24 str. 3) iki 110 kV įtampos požeminių kabelių linijoms - po 2 m į abi puses nuo šios linijos, vanduo virš jos ir žemė po šia juosta;
- *** Vadovaujantis LR specialiųjų žemės naudojimo sąlygų įstatymo 45 str. 1) Požeminių elektroninių ryšių tinklų laidinių linijų apsaugos zona – išilgai požeminių elektroninių ryšių tinklų laidinių linijų esanti žemės juosta, kurios ribos yra po vieną metrą į abi puses nuo šių laidinių linijų, vanduo virš jos ir žemė po šia juosta.

REGISTRŲ CENTRAS		VALSTYBĖS ĮMONĖ REGISTRŲ CENTRAS	
Studentų g. 39, 08106 Vilnius, tel. +370 5 2688262 el.p. info@registracentras.lt		Duomenys kaupiami ir saugomi Juridinių asmenų registre, kodas 124110246	
kvalifikacijos pažym. Nr. 2M-M-2296			
Pareigos	Parašas	Vardas ir pavardė	data
Grupės vadovas		Evaldas Lukša	2025-05-26
Matininkas		Mindaugas Ginkus	2025-05-26

AUKŠTOS ĮTAMPOS 110 KV IR 330 KV ELEKTROS PERDAVIMO TINKLŲ, ESANČIŲ IGNALINOS RAJONO SAVIVALDYBĖJE,
APSAUGOS ZONŲ TERITORIJŲ PLANO DALIES PAKEITIMO PLANAS M1:10000



Lapų išdėstymo
schema:



SUTARTINIAI ŽENKLAI	
	110 kV elektros perdavimo tinklų oro linijos ašinė linija
	Oro linijos atrama - stulpas
	TP
	Informaciniai tiksliai vaizduojamos aktualios elektros perdavimo tinklų apsaugos zonos (III skyrius, ketvirtasis skirsnis) teritorijos, patvirtintos 2022-12-01 įsakymu Nr. 1-432, plano pavadinimas "Ignalinos rajono savivaldybės teritorijoje esančių aukštos įtampos 110 kV ir 330 kV elektros perdavimo tinklų apsaugos zonų planas"
	Gyvenamosios vietovės
	Žemės sklypo riba
	Laisva valstybinė žemė
	Tinklėlis ir jo numeris
	Ryšio tinklo ašinė linija
	Ryšio tinklo apsaugos zonos

Duomenų šaltiniai:

1. NTR ir NTK © VĮ Registrų centras, 2025-04-23.
2. ORT10LT – Lietuvos Respublikos teritorijos M1:10000 skaitmeninis rastrinis ortofotografinis žemėlapis © Nacionalinė žemės tarnyba prie AM, 2021-2023.
3. AB Litgrid duomenų rinkinys, 2025.

Pastabos:

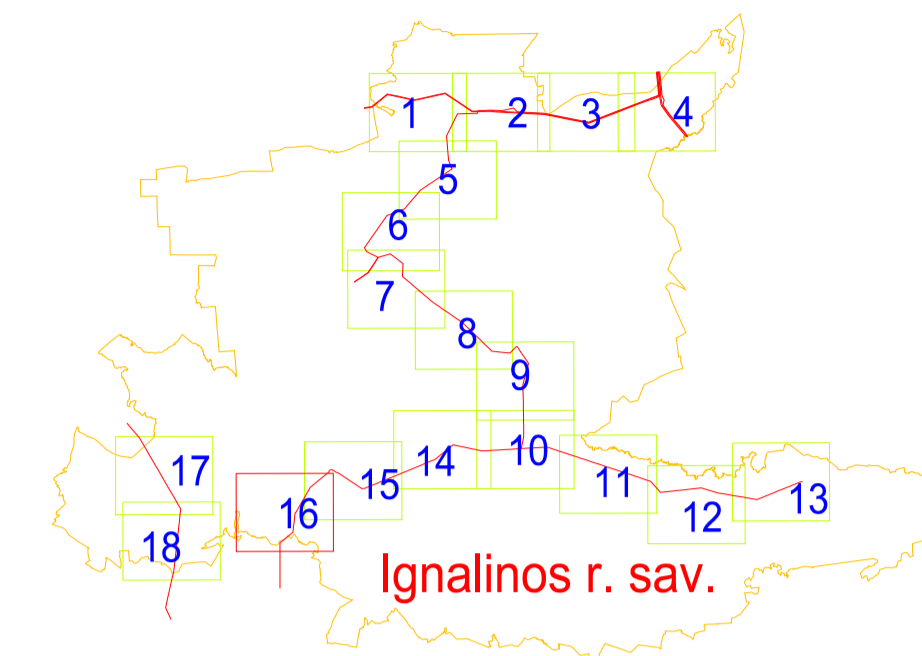
- * Vadovaujantis LR specialiųjų žemės naudojimo sąlygų įstatymo 24 str. 1) elektros tinklų oro linijų apsaugos zona - išilgai oro linijos esanti žemės juosta, kurios ribos atsižvelgiant į šių linijų įtampą: 4) nuo aukštesnės kaip 35 kV iki 110 kV įskaitytinai po 20 metrų; 6) nuo aukštesnės kaip 220 kV iki 400 kV įskaitytinai po 30 metrų į abi puses nuo kraštinių oro linijos laidų, ir oro erdvė virš šios juostos;
- ** Vadovaujantis LR specialiųjų žemės naudojimo sąlygų įstatymo 24 str. 3) iki 110 kV įtampos požeminių kabelių linijoms - po 2 m į abi puses nuo šios linijos, vanduo virš jos ir žemė po šia juosta;
- *** Vadovaujantis LR specialiųjų žemės naudojimo sąlygų įstatymo 45 str. 1) Požeminių elektroninių ryšių tinklų laidinių linijų apsaugos zona – išilgai požeminių elektroninių ryšių tinklų laidinių linijų esanti žemės juosta, kurios ribos yra po vieną metrą į abi puses nuo šių laidinių linijų, vanduo virš jos ir žemė po šia juosta.

REGISTRŲ CENTRAS		VALSTYBĖS ĮMONĖ REGISTRŲ CENTRAS	
Studentų g. 39, 08106 Vilnius, tel. +370 5 2688262 el.p. info@registrucentras.lt		Duomenys kaupiami ir saugomi Juridinių asmenų registre, kodas 124110246	
kvalifikacijos pažym. Nr. 2M-M-2296			
Pareigos	Parašas	Vardas ir pavardė	data
Grupės vadovas		Evaldas Lukša	2025-05-26
Matininkas		Mindaugas Ginkus	2025-05-26

AUKŠTOS ĮTAMPOS 110 KV IR 330 KV ELEKTROS PERDAVIMO TINKLŲ, ESANČIŲ IGNALINOS RAJONO SAVIVALDYBĖJE,
APSAUGOS ZONŲ TERITORIJŲ PLANO DALIES PAKEITIMO PLANAS M1:10000



Lapų išdėstymo
schema:



SUTARTINIAI ŽENKLAI	
	110 kV elektros perdavimo tinklų oro linijos asinė linija
	Oro linijos atrama - stulpas
	Informaciniai tikslai valdomosios teritorijos, patvirtintos 2022-12-01 įsakymu Nr. 1-432, plano pavadinimas "Ignalinos rajono savivaldybės teritorijoje esančių aukštos įtampos 110 kV ir 330 kV elektros perdavimo tinklų apsaugos zonų planas"
	Savivaldybės teritorijos riba
	Gyvenamosios vietovės
	Tinkelis ir jo numeris
	Laisva valstybinė žemė

Duomenų šaltiniai:

1. NTR ir NTK © VĮ Registrų centras, 2025-04-23.
2. ORT10LT– Lietuvos Respublikos teritorijos M1:10000 skaitmeninis rastrinis ortofotografinis žemėlapis © Nacionalinė žemės tarnyba prie AM, 2021-2023.
3. AB Litgrid duomenų rinkinys, 2025.

Pastabos:

- * Vadovaujantis LR specialiųjų žemės naudojimo sąlygų įstatymo 24 str. 1) elektros tinklų oro linijų apsaugos zona - išilgai oro linijos esanti žemės juosta, kurios ribos atsižvelgiant į šių linijų įtampą: 4) nuo aukštesnės kaip 35 kV iki 110 kV įskaitytinai po 20 metrų; 6) nuo aukštesnės kaip 220 kV iki 400 kV įskaitytinai po 30 metrų į abi puses nuo kraštinių oro linijos laidų, ir oro erdvė virš šios juostos;
- ** Vadovaujantis LR specialiųjų žemės naudojimo sąlygų įstatymo 24 str. 3) iki 110 kV įtampos požeminių kabelinių linijoms - po 2 m į abi puses nuo šios linijos, vanduo virš jos ir žemė po šia juosta;
- *** Vadovaujantis LR specialiųjų žemės naudojimo sąlygų įstatymo 45 str. 1) Požeminių elektroninių ryšių tinklų laidinių linijų apsaugos zona – išilgai požeminių elektroninių ryšių tinklų laidinių linijų esanti žemės juosta, kurios ribos yra po vieną metrą į abi puses nuo šių laidinių linijų, vanduo virš jos ir žemė po šia juosta.

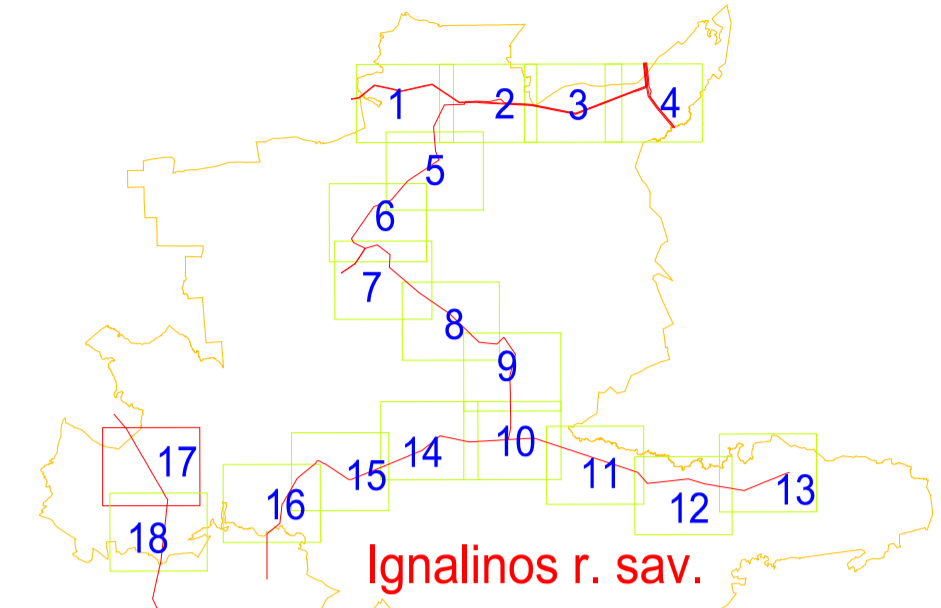
REGISTRŲ CENTRAS
VALSTYBĖS ĮMONĖ REGISTRŲ CENTRAS
Studentų g. 39, 08106 Vilnius, tel. +370 5 2688262 el.p. info@registracentras.lt
Duomenys kaupiami ir saugomi Juridinių asmenų registre, kodas 124110246

kvalifikacijos pažym. Nr. 2M-M-2296			
Pareigos	Parašas	Vardas ir pavardė	data
Grupės vadovas		Evaldas Lukša	2025-05-26
Matininkas		Mindaugas Ginkus	2025-05-26

AUKŠTOS ĮTAMPOS 110 KV IR 330 KV ELEKTROS PERDAVIMO TINKLŲ, ESANČIŲ IGNALINOS RAJONO SAVIVALDYBĖJE,
APSAUGOS ZONŲ TERITORIJŲ PLANO DALIES PAKEITIMO PLANAS M1:10000



Lapų išdėstymo
schema:



SUTARTINIAI ŽENKLAI	
	110 kV elektros perdavimo tinklų oro linijos ašinė linija
	Oro linijos atrama - stulpas
	Informaciniai tikslais vaizduojamos aktualios elektros perdavimo tinklų apsaugos zonos (ši skyriaus, ketvirtasis skirsnis) teritorijos, patvirtintos 2022-12-01 įsakymu Nr. 1-432, plano pavadinimas "Ignalinos rajono savivaldybės teritorijoje esančių aukštos įtampos 110 kV ir 330 kV elektros perdavimo tinklų apsaugos zonų planas"
	Savivaldybės teritorijos riba
	Gyvenamosios vietovės
	Tinklėlis ir jo numeris

Duomenų šaltiniai:

1. NTR ir NTK © VĮ Registrų centras, 2025-04-23.
2. ORT10LT– Lietuvos Respublikos teritorijos M1:10000 skaitmeninis rastrinis ortofotografinis žemėlapis © Nacionalinė žemės tarnyba prie AM, 2021-2023.
3. AB Litgrid duomenų rinkinys, 2025.

Pastabos:

- Vadovaujantis LR specialiųjų žemės naudojimo sąlygų įstatymo 24 str. 1) elektros tinklų oro linijų apsaugos zona - išilgai oro linijos esanti žemės juosta, kurios ribos atsižvelgiant į šių linijų įtampą: 4) nuo aukštesnės kaip 35 kV iki 110 kV įskaitytinai po 20 metrų; 6) nuo aukštesnės kaip 220 kV iki 400 kV įskaitytinai po 30 metrų į abi puses nuo kraštinių oro linijų laidų, ir oro erdvė virš šios juostos;
- ** Vadovaujantis LR specialiųjų žemės naudojimo sąlygų įstatymo 24 str. 3) iki 110 kV įtamos požeminių kabelinių linijoms - po 2 m į abi puses nuo šios linijos, vanduo virš jos ir žemė po šia juosta;
- *** Vadovaujantis LR specialiųjų žemės naudojimo sąlygų įstatymo 45 str. 1) Požeminių elektroninių ryšių tinklų laidinių linijų apsaugos zona – išilgai požeminių elektroninių ryšių tinklų laidinių linijų esanti žemės juosta, kurios ribos yra po vieną metrą į abi puses nuo šių laidinių linijų, vanduo virš jos ir žemė po šia juosta.

REGISTRŲ CENTRAS		VALSTYBĖS ĮMONĖ REGISTRŲ CENTRAS	
Studentų g. 39, 08106 Vilnius, tel. +370 5 2688262 el.p. info@registrucentras.lt		Duomenys kaupiami ir saugomi Juridinių asmenų registre, kodas 124110246	
kvalifikacijos pažym. Nr. 2M-M-2296			
Pareigos	Parašas	Vardas ir pavardė	data
Grupės vadovas		Evaldas Lukša	2025-05-26
Matininkas		Mindaugas Ginkus	2025-05-26

4 lentelė. Aukštos įtampos 110 kV ir 330 kV perdavimo tinklų, esančių Ignalinos r. savivaldybės teritorijoje, apsaugos zonų teritorijų plano dalies pakeitimo plano suvestiniai duomenys

Eil. Nr.	Žemės sklypo unikalus numeris	Pakeitimo planu nustatomos apsaugos zonos pavadinimas	Pakeitimo planu nustatomos apsaugos zonos plotas, ha
1.	4400-0903-7041	Elektroninių ryšių tinklų elektroninių ryšių infrastruktūros apsaugos zonos (III skyrius, vienuoliktasis skirsnis)	0.0182
2.	4400-0903-6888	Elektroninių ryšių tinklų elektroninių ryšių infrastruktūros apsaugos zonos (III skyrius, vienuoliktasis skirsnis)	0.0001
3.	4400-4378-3275	Elektroninių ryšių tinklų elektroninių ryšių infrastruktūros apsaugos zonos (III skyrius, vienuoliktasis skirsnis)	0.0017
4.	4400-2309-4166	Elektroninių ryšių tinklų elektroninių ryšių infrastruktūros apsaugos zonos (III skyrius, vienuoliktasis skirsnis)	0.0064
5.	4400-1865-4770	Elektroninių ryšių tinklų elektroninių ryšių infrastruktūros apsaugos zonos (III skyrius, vienuoliktasis skirsnis)	0.0058
Bendras žemės sklypų, kuriems planu nustatomos Elektroninių ryšių tinklų elektroninių ryšių infrastruktūros apsaugos zonos (III skyrius, vienuoliktasis skirsnis) (kodas 101) plotas, ha			0.1402

5. lentelė. Laisvos valstybinės žemės plotų, patenkančių į Aukštos įtampos 110 kV ir 330 kV elektros perdavimo tinklų, esančių Ignalinos r. savivaldybėje, apsaugos zonų teritorijų plano dalies pakeitimo plano teritorijas, sąrašas

Nesuformuoto Žemės sklypo Eil. Nr.	Kadastro vietovė	Planuojamos apsaugos zonos pavadinimas	Planuojamos apsaugos zonos plotas, ha	Laisvos valstybinės žemės sklypo centro koordinatė	
				X	Y
70	Ignalinos r. sav.	Elektroninių ryšių tinklų elektroninių ryšių infrastruktūros apsaugos zonos (III skyrius, vienuoliktasis skirsnis)	0.0013	6155202.60	645760.83
116	Ignalinos r. sav.	Elektros tinklų apsaugos zonos (III skyrius, ketvirtasis skirsnis)	4.6011	6135755.05	670423.95
185	Ignalinos r. sav.	Elektroninių ryšių tinklų elektroninių ryšių infrastruktūros apsaugos zonos (III skyrius, vienuoliktasis skirsnis)	0.0034	6135146.43	637562.56
186	Ignalinos r. sav.	Elektroninių ryšių tinklų elektroninių ryšių infrastruktūros apsaugos zonos (III skyrius, vienuoliktasis skirsnis)	0.0028	6135056.65	637135.54
Bendras valstybinės žemės plotų, kuriems žemės sklypai nesuformuoti ir kurie patenka į planu nustatomas Elektros tinklų apsaugos zonos (kodas 106) plotas, ha					4.6011
Bendras valstybinės žemės plotų, kuriems žemės sklypai nesuformuoti ir kurie patenka į planu nustatomas Elektroninių ryšių tinklų elektroninių ryšių infrastruktūros apsaugos zonos (kodas 101) plotas, ha					0.0075

Kodas	Reikšmė
106	Elektros tinklų apsaugos zonos (III skyrius, ketvirtasis skirsnis)
101	Elektroninių ryšių tinklų elektroninių ryšių infrastruktūros apsaugos zonos (III skyrius, vienuoliktasis skirsnis)

6. lentelė. Žemės sklypų, patenkančių į Aukštos įtampos 110 kV ir 330 kV elektros perdavimo tinklą, esančių Ignalinos rajono savivaldybėje, apsaugos zonų teritorijų plano dalies pakeitimo plano teritorijas sąrašas.

Eil. Nr.	Žemės sklypo unikalus numeris	Įrašo apie teritoriją statusas	Skirtumas kv. m.
1	4400-0687-5367	Tikslinama	-1