



IGNALINOS RAJONO SAVIVALDYBĖS TARYBA

SPRENDIMAS

DĖL IGNALINOS RAJONO SAVIVALDYBĖS SAUGOMŲ GAMTOS PAVELDO OBJEKTŲ SCHEMŲ IR IGNALINOS RAJONO SAVIVALDYBĖS SAUGOMŲ GAMTOS PAVELDO OBJEKTŲ ATRIBUTINĖS INFORMACIJOS PATVIRTINIMO

2023 m. rugsėjo 28 d. Nr. T-192

Ignalina

Vadovaudamasi Lietuvos Respublikos vietos savivaldos įstatymo 6 straipsnio 25, 26 punktais, 15 straipsnio 2 dalies 25 punktu, 16 straipsnio 1 dalimi, Lietuvos Respublikos saugomų teritorijų įstatymo 23 straipsnio 5 dalimi, Ignalinos rajono savivaldybės taryba **n u s p r e n d ž i a**:

1. Patvirtinti pridedamas:

1.1. Ignalinos rajono savivaldybės saugomų gamtos paveldo objektų schemas:

1.1.1. Rupinskų pušies schema;

1.1.2. Kairiškės ąžuolo schema;

1.1.3. Kazitiškio ąžuolo schema;

1.1.4. Vaišniūnų ąžuolo schema;

1.1.5. Paliesiaus ąžuolo schema.

1.2. Ignalinos rajono savivaldybės saugomų gamtos paveldo objektų atributinę informaciją.

2. Pripažinti netekusiu galios Ignalinos rajono savivaldybės tarybos 2004 m. rugsėjo 28 d. sprendimą Nr. T-342 „Dėl saugomų botaninių gamtos paveldo objektų paskelbimo“.

3. Paskelbti šį sprendimą Teisės aktų registre ir Ignalinos rajono savivaldybės interneto svetainėje www.ignalina.lt.

Savivaldybės meras

Laimutis Ragaišis

IGNALINOS RAJONO SAVIVALDYBĖS SAUGOMŲ GAMTOS PAVELDO OBJEKTŲ ATRIBUTINĖ INFORMACIJA

Pavadinimas	Vietovė (adresas)	Tiksli rūšis	Aukštis m	Kamieno apimtis 1,3 m aukštyje (m)	Lajos spindulys m	Kiti ypatumai
Rupinskių pušis	Rupinskių kaimas, Kazitiškio seniūnija	Paprastoji pušis	17	3,05	9,5	Auga kapinėse. 2004 m. būklė gera. 2006 m. – nupjauti šakas (nori apaugti). 2023 m. aplinka aptvarkyta, būklė gera.
Kairiškės ąžuolas	Kairiškės kaimas, Vidiškių seniūnija	Paprastasis ąžuolas	25	4,73	13	Buvusios sodybos teritorija. 2004 m. būklė gera. 2006 m. – aplinka labai apleista, nušienauti. 2023 m. rytinės pusės kamienas išlūžęs, atsivėręs kamienas, kamiene atsivėrusi žaizda, aplinka visiškai apleista.
Kazitiškio ąžuolas	Kazitiškio kaimas, Kazitiškio seniūnija	Paprastasis ąžuolas	30,1	4,5	15	Buvusio dvaro parko teritorija. 2004 m. būklė gera. Viršūnėje nulūžę šakos. 2023 m. būklė gera, laja plėtėjanti.
Vaišniūnų ąžuolas	Vaišniūnų kaimas, Vaišniūnų seniūnija	Paprastasis ąžuolas	17,4	3,35	11,8	Aukštaitijos nacionalinio parko teritorija. 2004 m. būklė gera. 2006 m. – perspektyvus. 2023 m. būklė gera.
Paliesiaus ąžuolas	Paliesiaus kaimas, Mielagėnų seniūnija	Paprastasis ąžuolas	29,1	4,77	11,8	Buvusio dvaro teritorija. 2004 m. yra sausų šakų, kamienas vietomis pažeistas puvinio. 2023 m. kamienas bei stambios šakos padžiūvę, viršūnės žaliuojančios.



RUPINSKŲ PUŠIS

Botaninis gamtos paveldo objektas




Adresas: Ignalinos r. sav. Kazitiškio sen.,
Rupinsky k.

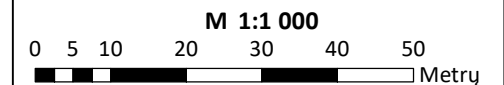
Lietuvos koordinatų sistema (LKS-94).






Koordinatės: X: 6147571, Y: 639392



Sutartiniai ženklai

-  Gamtos paveldo objekto teritorija
-  Gamtos paveldo objekto buferinės (fizinės ir vizualinės) apsaugos zona
-  Žemės sklypo riba, Nr.



Duomenys:
 © Valstybinė saugomų teritorijų tarnyba prie Aplinkos ministerijos, 2023 m.
 Lietuvos Respublikos teritorijos ortofotografinis M 1:10000 žemėlapis ORT10LT
 © Nacionalinė žemės tarnyba prie Žemės ūkio ministerijos, 2019-2021 m.
 Georeferencinio pagrindo kadastro erdvinii duomenų rinkinys GRPK © Lietuvos Respublikos žemės ūkio ministerija, 2023 m.
 Nekilnojamojo turto kadastras © VĮ Registrų centras, 2023 m.



KAIRIŠKĖS AŽUOLAS

Botaninis gamtos paveldo objektas




Adresas: Ignalinos r. sav. Vidiškių sen.,
Kairiškės k.

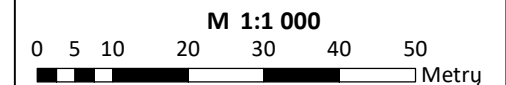
Lietuvos koordinatinių sistema (LKS-94).





Koordinatės: X: 6144300, Y: 642727



Sutartiniai ženklai

-  Gamtos paveldo objekto teritorija
-  Gamtos paveldo objekto buferinės (fizinės ir vizualinės) apsaugos zona
-  Žemės sklypo riba, Nr.



Duomenys:
 © Valstybinė saugomųjų teritorijų tarnyba prie Aplinkos ministerijos, 2023 m.
Lietuvos Respublikos teritorijos ortofotografinis
M 1:10000 žemėlapis ORT10LT
 © Nacionalinė žemės tarnyba prie Žemės ūkio ministerijos, 2019-2021 m.
 Georeferencinio pagrindo kadastro erdvinio duomenų rinkinys GRPK
© Lietuvos Respublikos žemės ūkio ministerija, 2023 m.
 Nekilnojamojo turto kadastras
© VĮ Registrų centras, 2023 m.



KAZITIŠKIO AŽUOLAS

Botaninis gamtos paveldo objektas



Adresas: Ignalinos r. sav. Kazitiškio sen.,
Kazitiškio k.

Lietuvos koordinatinių sistema (LKS-94).

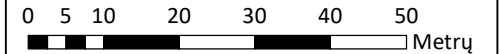
Koordinatės: X: 6146924, Y: 635753







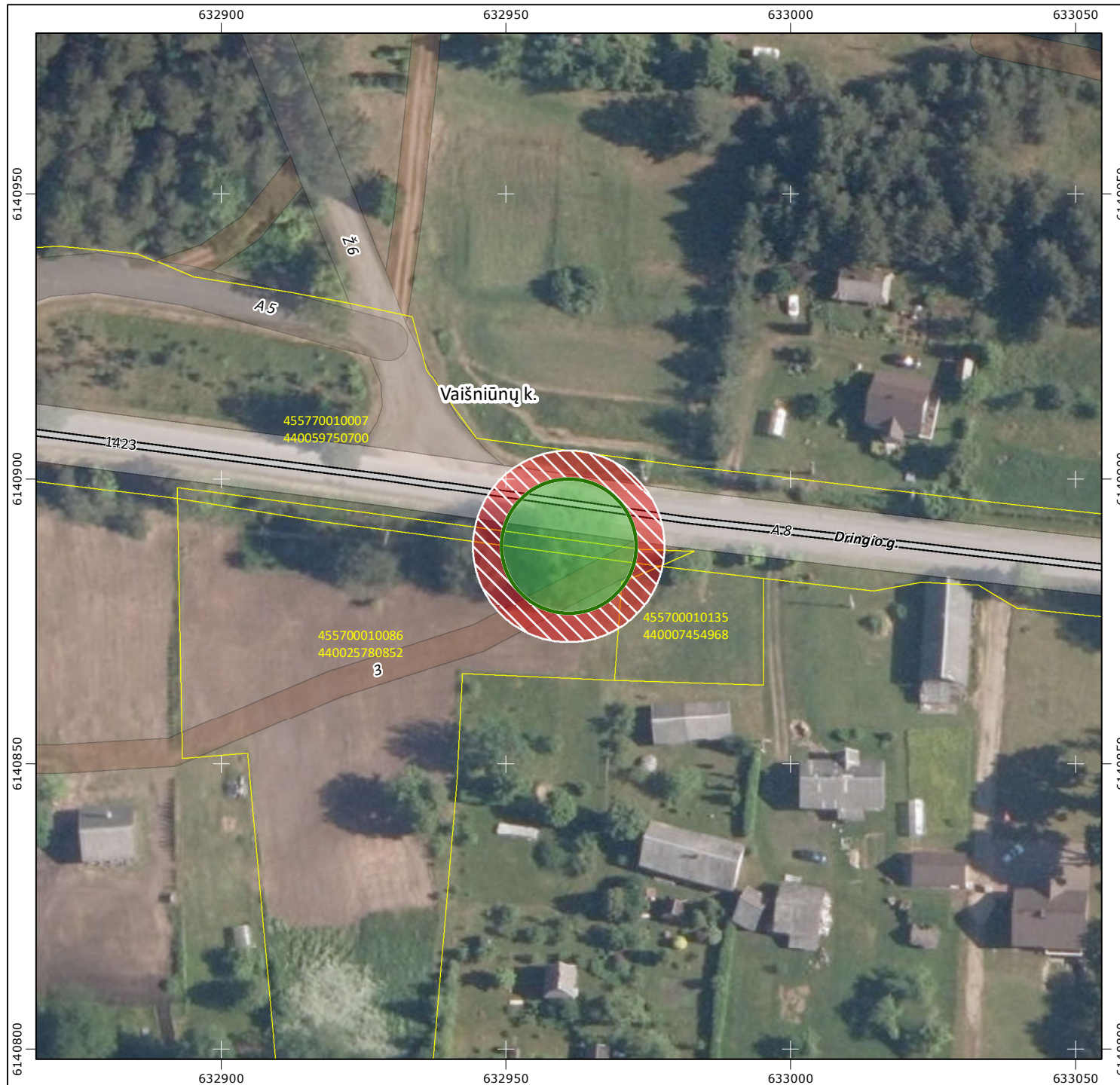
Sutartiniai ženklai

-  Gamtos paveldo objekto teritorija
-  Gamtos paveldo objekto buferinės (fizinės ir vizualinės) apsaugos zona

M 1:1 000



- Duomenys:**
-  © Valstybinė saugomųjų teritorijų tarnyba prie Aplinkos ministerijos, 2023 m.
 - Lietuvos Respublikos teritorijos ortofotografinis M 1:10000 žemėlapis ORT10LT
 -  © Nacionalinė žemės tarnyba prie Žemės ūkio ministerijos, 2019-2021 m.
 -  Georeferencinio pagrindo kadastro erdvinio duomenų rinkinys GRPK
 - © Lietuvos Respublikos žemės ūkio ministerija, 2023 m.
 -  Nekilnojamojo turto kadastras
 - © VĮ Registrų centras, 2023 m.



VAIŠNIŪNŲ AŽUOLAS

Botaninis gamtos paveldo objektas

Aukštaitijos nacionalinis parkas

Adresas: Ignalinos r. sav. Ignalinos sen.,
Vaišniūnų k.

Lietuvos koordinatų sistema (LKS-94).

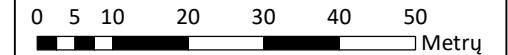
Koordinatės: X: 6140888, Y: 632961




Sutartiniai ženklai

- Gamtos paveldo objekto teritorija
- Gamtos paveldo objekto buferinės (fizinės ir vizualinės) apsaugos zona
- Žemės sklypo riba, Nr.

M 1:1 000



- Duomenys:**
- © Valstybinė saugomų teritorijų tarnyba prie Aplinkos ministerijos, 2023 m.
 - Lietuvos Respublikos teritorijos ortofotografinis M 1:10000 žemėlapis ORT10LT
 - © Nacionalinė žemės tarnyba prie Žemės ūkio ministerijos, 2019-2021 m.
 - Georeferencinio pagrindo kadastro erdviųjų duomenų rinkinys GRPK
 - © Lietuvos Respublikos žemės ūkio ministerija, 2023 m.
 - Nekilnojamojo turto kadastras
 - © VĮ Registrų centras, 2023 m.



PALIESIAUS AŽUOLAS

Botaninis gamtos paveldo objektas




Adresas: Ignalinos r. sav. Mielagėnų sen.,
Paliesiaus vnk.

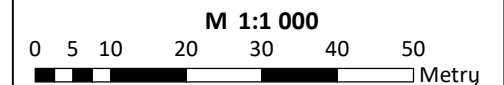
Lietuvos koordinatų sistema (LKS-94).




Koordinatės: X: 6126752, Y: 657619



Sutartiniai ženklai

-  Gamtos paveldo objekto teritorija
-  Gamtos paveldo objekto buferinės (fizinės ir vizualinės) apsaugos zona
-  Žemės sklypo riba, Nr.



- Duomenys:**
-  © Valstybinė saugomų teritorijų tarnyba prie Aplinkos ministerijos, 2023 m.
 - Lietuvos Respublikos teritorijos ortofotografinis M 1:10000 žemėlapis ORT10LT
 -  © Nacionalinė žemės tarnyba prie Žemės ūkio ministerijos, 2019-2021 m.
 - Georeferencinio pagrindo kadastro erdvinii duomenų rinkinys GRPK
 - © Lietuvos Respublikos žemės ūkio ministerija, 2023 m.
 -  Nekilnojamojo turto kadastras
 - © VĮ Registrų centras, 2023 m.

DETALŪS METADUOMENYS

Dokumento sudarytojas (-ai)	Ignalinos rajono savivaldybės administracija
Dokumento pavadinimas (antraštė)	Dėl Ignalinos rajono savivaldybės saugomų gamtos paveldo objektų schemų ir Ignalinos rajono savivaldybės saugomų gamtos paveldo objektų atributinės informacijos patvirtinimo
Dokumento registracijos data ir numeris	2023-09-28 Nr. T-192
Dokumento gavimo data ir dokumento gavimo registracijos numeris	-
Dokumento specifikacijos identifikavimo žymuo	ADOC-V1.0
Parašo paskirtis	Pasirašymas
Parašą sukūrusio asmens vardas, pavardė ir pareigos	Laimutis Ragaišis Meras
Parašo sukūrimo data ir laikas	2023-09-28 17:27
Parašo formatas	Ilgalaikio galiojimo (XAdES-XL)
Laiko žymoje nurodytas laikas	2023-09-28 17:27
Informacija apie sertifikavimo paslaugų teikėją	EID-SK 2016
Sertifikato galiojimo laikas	2023-04-19 16:53 - 2028-04-17 23:59
Parašo paskirtis	Registravimas
Parašą sukūrusio asmens vardas, pavardė ir pareigos	Ieva Vaitkevičienė Sekretorė
Parašo sukūrimo data ir laikas	2023-09-29 10:42
Parašo formatas	Ilgalaikio galiojimo (XAdES-XL)
Laiko žymoje nurodytas laikas	2023-09-29 10:42
Informacija apie sertifikavimo paslaugų teikėją	EID-SK 2016
Sertifikato galiojimo laikas	2020-10-29 12:18 - 2025-10-28 23:59
Informacija apie būdus, naudotus metaduomenų vientisumui užtikrinti	-
Pagrindinio dokumento priedų skaičius	6
Pagrindinio dokumento pridedamų dokumentų skaičius	0
Pridedamo dokumento sudarytojas (-ai)	-
Pridedamo dokumento pavadinimas (antraštė)	T-192 priedas.docx
Pridedamo dokumento registracijos data ir numeris	-
Pridedamo dokumento sudarytojas (-ai)	-
Pridedamo dokumento pavadinimas (antraštė)	T-192 (1 schema).pdf
Pridedamo dokumento registracijos data ir numeris	-
Pridedamo dokumento sudarytojas (-ai)	-
Pridedamo dokumento pavadinimas (antraštė)	T-192 (2 schema).pdf
Pridedamo dokumento registracijos data ir numeris	-
Pridedamo dokumento sudarytojas (-ai)	-
Pridedamo dokumento pavadinimas (antraštė)	T-192 (3 schema).pdf
Pridedamo dokumento registracijos data ir numeris	-
Pridedamo dokumento sudarytojas (-ai)	-
Pridedamo dokumento pavadinimas (antraštė)	T-192 (4 schema).pdf
Pridedamo dokumento registracijos data ir numeris	-
Pridedamo dokumento sudarytojas (-ai)	-
Pridedamo dokumento pavadinimas (antraštė)	T-192 (5 schema).pdf
Pridedamo dokumento registracijos data ir numeris	-
Programinės įrangos, kuria naudojantis sudarytas elektroninis dokumentas, pavadinimas	Elpako v.20230928.1
Informacija apie elektroninio dokumento ir elektroninio (-ių) parašo (-ų) tikrinimą (tikrinimo data)	Tikrinant dokumentą nenustatyta jokių klaidų (2025-06-12)

Elektroninio dokumento nuorašo atspausdinimo data ir ją atspausdinęs darbuotojas	2025-06-12 nuorašą suformavo Rasa Guogienė
Paieškos nuoroda	-
Papildomi metaduomenys	-