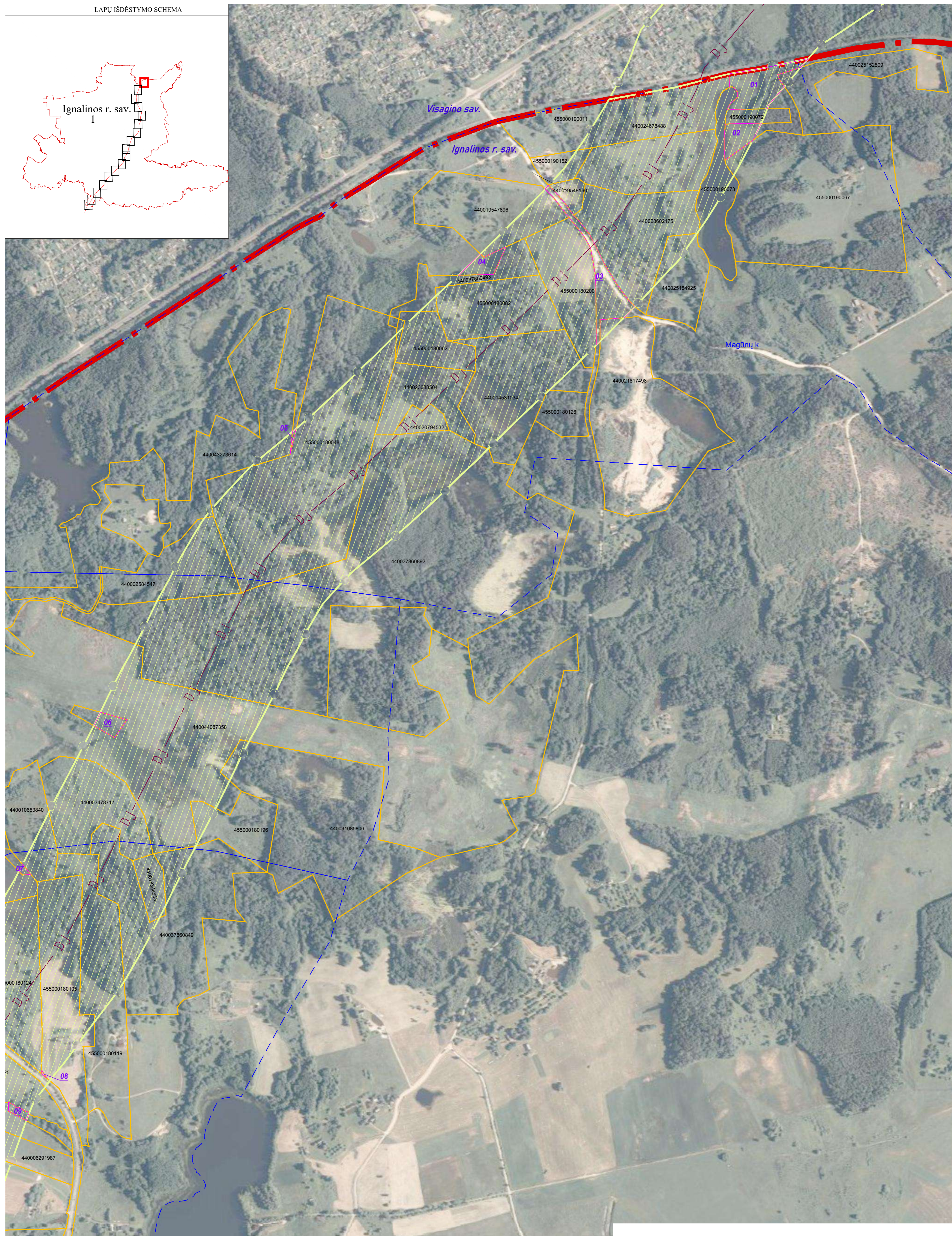
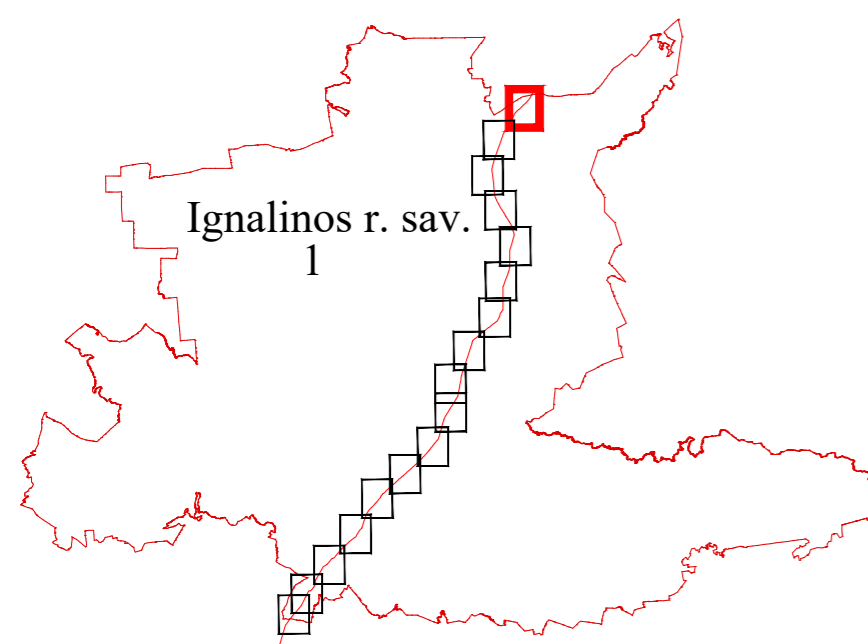


# Ignalinos rajono savivaldybės teritorijoje esančių magistralinių dujotiekių vietovės klasių teritorijų planas M 1:5000

LAPŲ IŠDĖSTYMO SCHEMA



| SUTARTINIAI ŽENKLAI |  |
|---------------------|--|
|                     | I vietovės klasės magistralinio dujotiekio vamzdynas |
|                     | Magistralinių dujotiekių vietovės klasių teritorijos |
|                     | Dujų skirstymo stotis                                |
|                     | Magistralinių dujotiekių aptvėrimų ribos             |
|                     | Savivaldybės teritorijos riba                        |
|                     | Gyvenamosios vietovės                                |
|                     | Žemės sklypo riba                                    |
|                     | Laisva valstybinė žemė                               |

**Pastabos:**

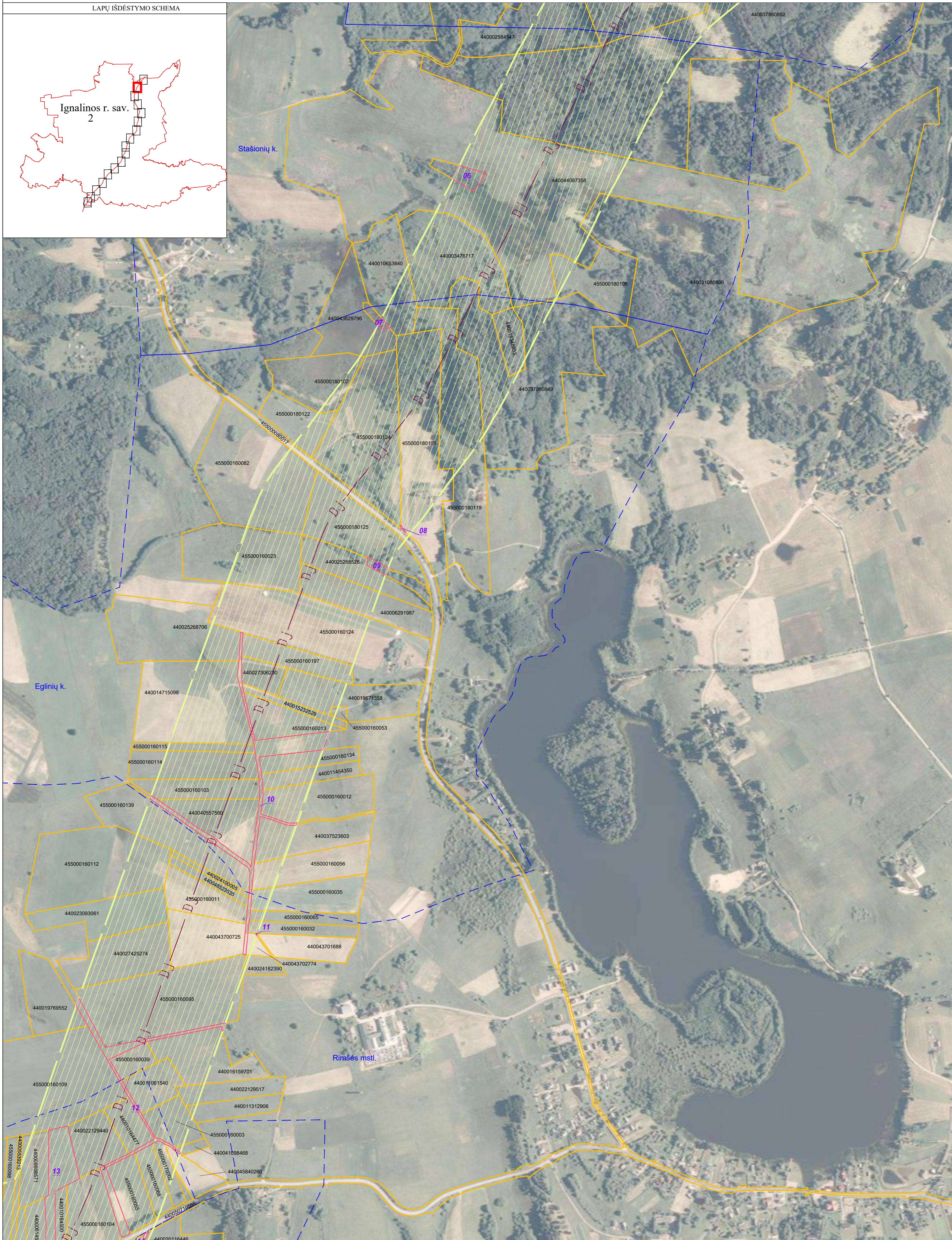
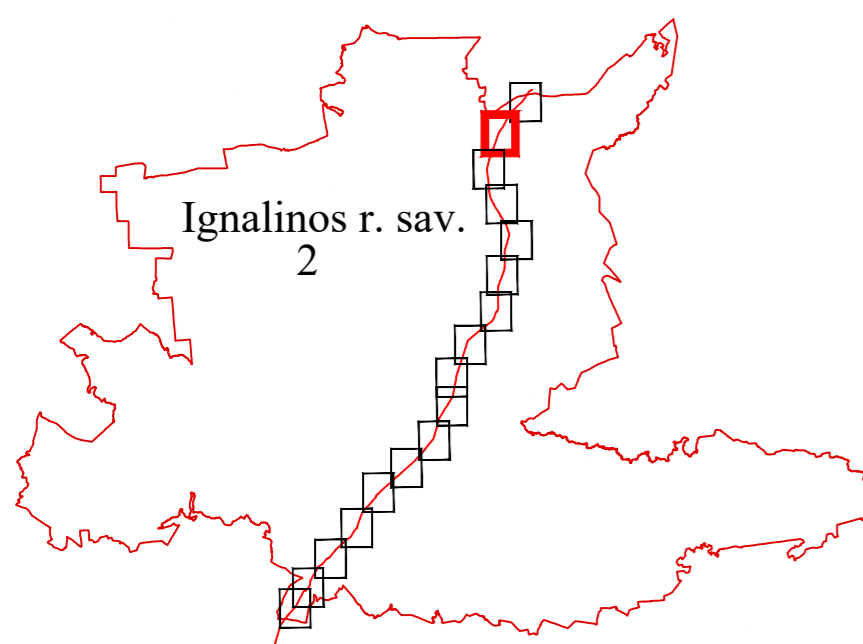
Vadovaujantis LR specialiųjų žemės naudojimo sąlygų įstatymo 33 straipsniu, Magistralinių dujotiekių vietovės klasės teritorija - išilgai magistralinio dujotiekio vamzdyno trasos esanti žemės juosta, kurios ribos yra po 200 metrų į abi puses nuo vamzdyno ašies ir 200 metrų atstumu nuo kraštinių jo taškų.

- \* Plane rodomos bendros magistralinių dujotiekių vietovės klasių teritorijų ribos.
- \* Planas parengtas 2022-08-29 VĮ Registro centro duomenimis. Planas parengtas ortofotografinio žemėlapiu pagrindu: GDRLT C Nacionalinė žemės tarnyba prie ŽŪM, 2018 GDRLT C Nacionalinė žemės tarnyba prie ŽŪM, 2020.

|                                     |         |   |            |
|-------------------------------------|---------|---|------------|
|                                     |         | VALSTYBĖS ĮMONĖ REGISTRŲ CENTRAS  |            |
|                                     |         | Livo g. 25-101, 09320 Vilnius, tel. (8 5) 2698262, el. p. info@registrucentras.lt |            |
|                                     |         | Duomenys kaupiami ir saugomi Juridinių asmenų registre, kodas 124110246           |            |
| kvalifikacijos pažym. Nr. ŽM-M-2296 |         |   |            |
| Pareigos                            | Parašas | Vardas ir pavardė   | data       |
| Grupės vadovas                      |         | Evaldas Lukša   | 2022-08-29 |
| Matininkas                          |         | Artūras Zaramba   | 2022-08-29 |

# Ignalinos rajono savivaldybės teritorijoje esančių magistralinių dujotiekių vietovės klasių teritorijų planas M 1:5000

LAPŲ IŠDĖSTYMO SCHEMA



| SUTARTINIAI ŽENKLAI |  |
|---------------------|--|
|                     | I vietovės klasės magistralinio dujotiekio vamzdynas |
|                     | Magistralinių dujotiekių vietovės klasių teritorijos |
|                     | Dujų skirstymo stotis                                |
|                     | Magistralinių dujotiekių aptvėrimų ribos             |
|                     | Savivaldybės teritorijos riba                        |
|                     | Gyvenamosios vietovės                                |
|                     | Žemės sklypo riba                                    |
|                     | Laisva valstybinė žemė                               |

**Pastabos:**

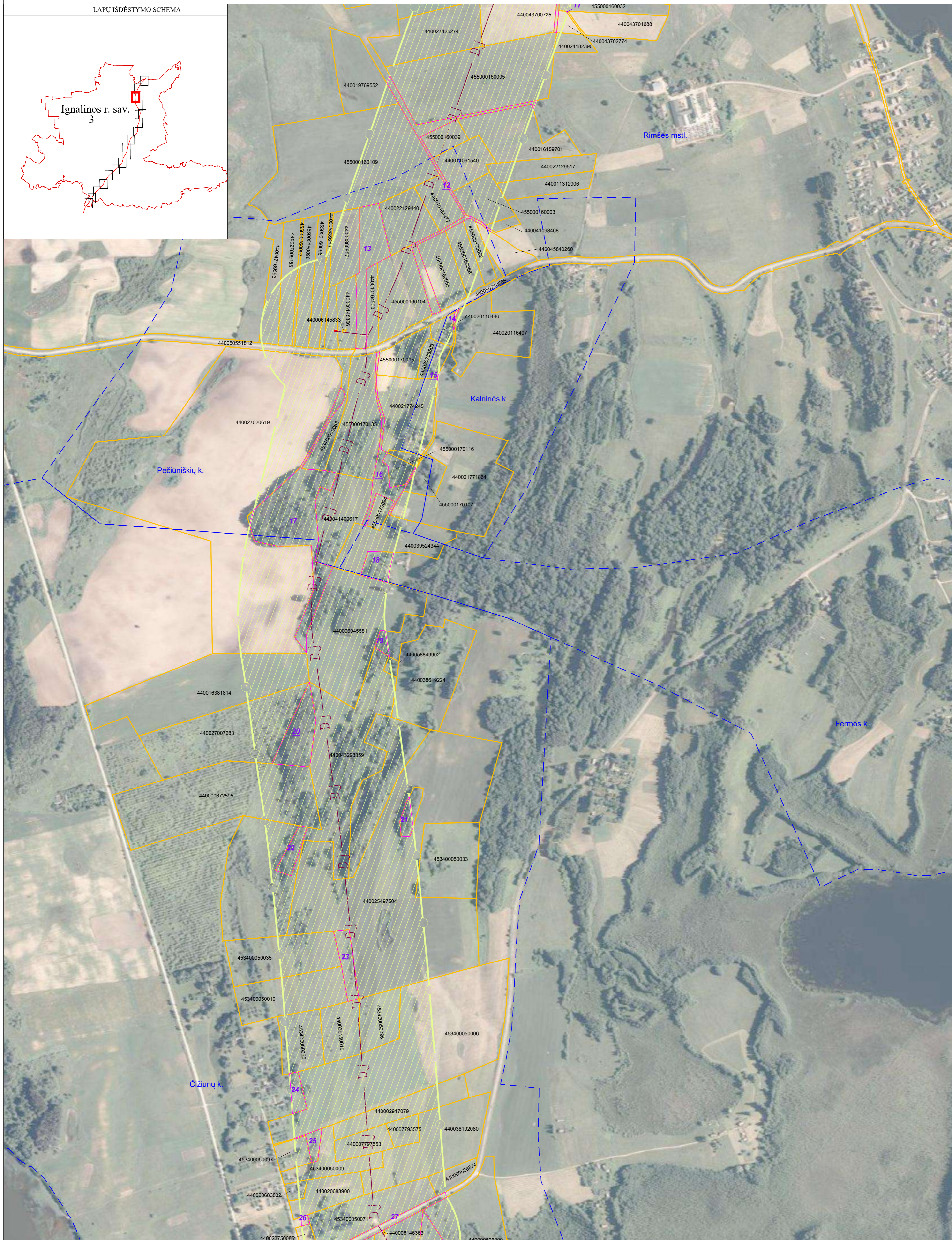
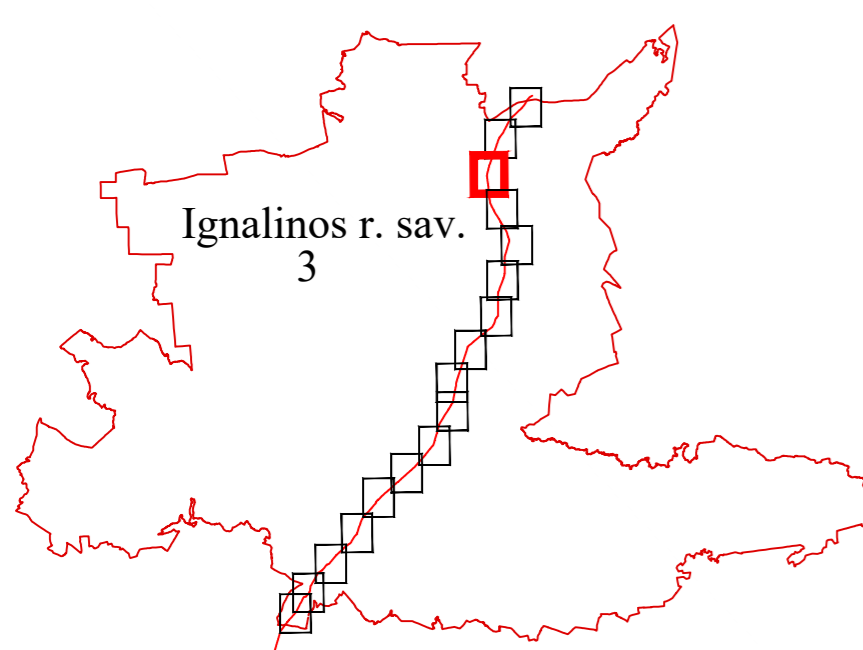
Vadovaujantis LR specialiųjų žemės naudojimo sąlygų įstatymo 33 straipsniu, Magistralinių dujotiekių vietovės klasės teritorija - išilgai magistralinio dujotiekio vamzdyno trasos esanti žemės juosta, kurios ribos yra po 200 metrų į abi puses nuo vamzdyno ašies ir 200 metrų atstumu nuo kraštinių jo taškų.

- Plane rodomos bendros magistralinių dujotiekių vietovės klasių teritorijų ribos.
- Planas parengtas 2022-08-29 VI Registro centro duomenimis. Planas parengtas ortofotografinio žemėlapiu pagrindu: GDRLT C Nacionalinė žemės tarnyba prie ŽŪM, 2018 GDRLT C Nacionalinė žemės tarnyba prie ŽŪM, 2020.

| REGISTRŲ CENTRAS   |         | VALSTYBĖS ĮMONĖ REGISTRŲ CENTRAS  |            |
|--|---------|---|------------|
| kvalifikacijos pažym. Nr. ŽM-M-2296                                    |         | Livo g. 25-101, 09320 Vilnius, tel. (8 5) 2688262, el. p. info@registrucas.lt |            |
| Duomenys kaupiami ir saugomi Juridinių asmenų registre, kodas 12410246 |         |   |            |
| Pareigos   | Parašas | Vardas ir pavardė   | data       |
| Grupės vadovas   |         | Evaldas Lukša   | 2022-08-29 |
| Matininkas   |         | Artūras Zaramba   | 2022-08-29 |

# Ignalinos rajono savivaldybės teritorijoje esančių magistralinių dujotiekių vietovės klasių teritorijų planas M 1:5000

LAPŲ IŠDĖSTYMO SCHEMA



| SUTARTINIAI ŽENKLAI |  |
|---------------------|--|
|                     | I vietovės klasės magistralinio dujotiekio vamzdynas |
|                     | Magistralinių dujotiekių vietovės klasių teritorijos |
|                     | Dujų skirstymo stotis                                |
|                     | Magistralinių dujotiekių aptvėrimų ribos             |
|                     | Savivaldybės teritorijos riba                        |
|                     | Gyvenamosios vietovės                                |
|                     | Žemės sklypo riba                                    |
|                     | Laisva valstybinė žemė                               |

**Pastabos:**

Vadovaujantis LR specialiųjų žemės naudojimo sąlygų įstatymo 33 straipsniu, Magistralinių dujotiekių vietovės klasių teritorija - išilgai magistralinio dujotiekio vamzdžio trasos esanti žemės juosta, kurios ribos yra po 200 metrų j abi puses nuo vamzdžio ašies ir 200 metrų atstumu nuo kraštinių jo taškų.

- Plane rodomos bendros magistralinių dujotiekių vietovės klasių teritorijų ribos.
- Planas parengtas 2022-08-29 VI Registro centro duomenimis Planas parengtas ortofotografinio žemėlapiu pagrindu: GDRLT C Nacionalinė žemės tarnyba prie ŽŪM, 2018 GDRLT C Nacionalinė žemės tarnyba prie ŽŪM, 2020.



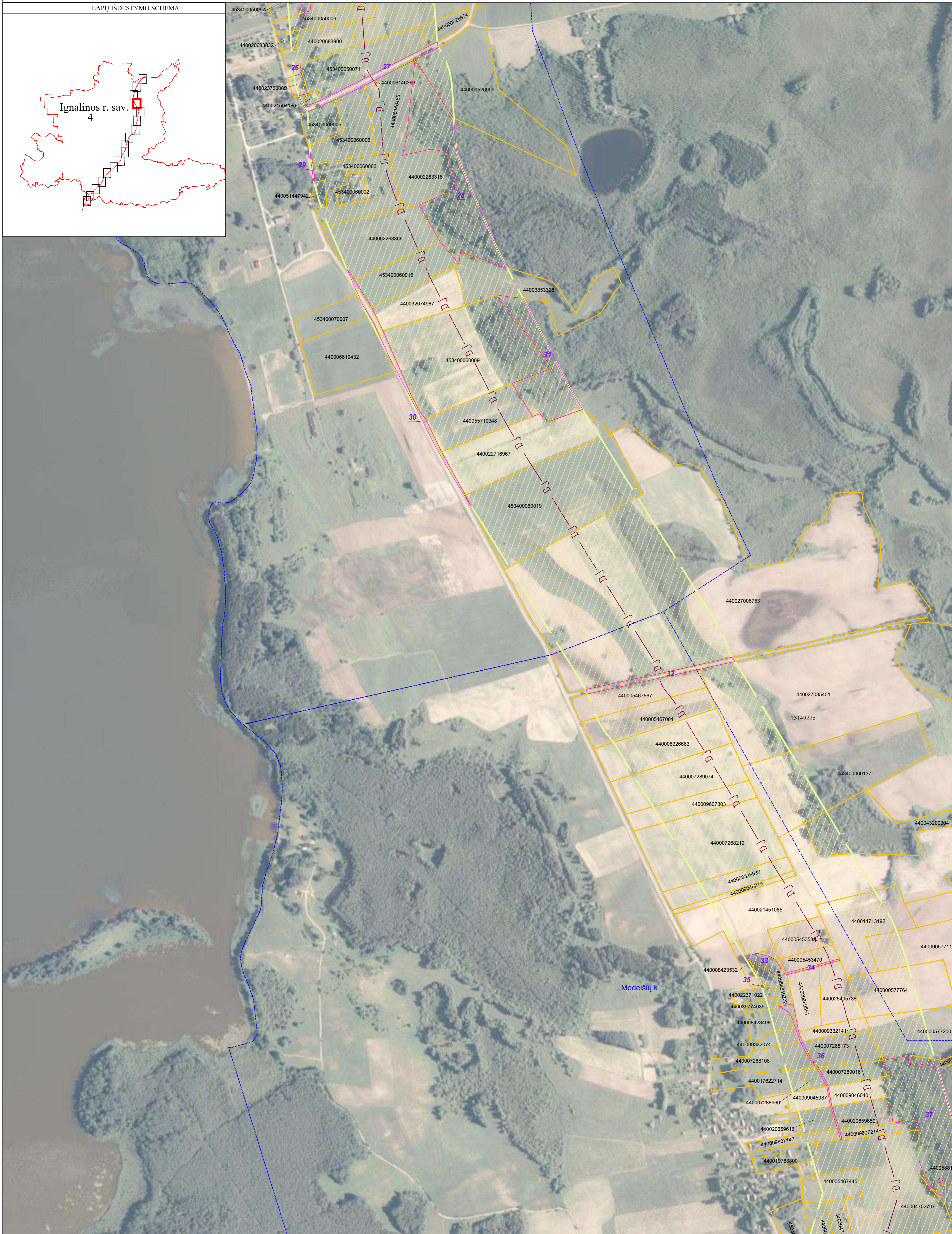
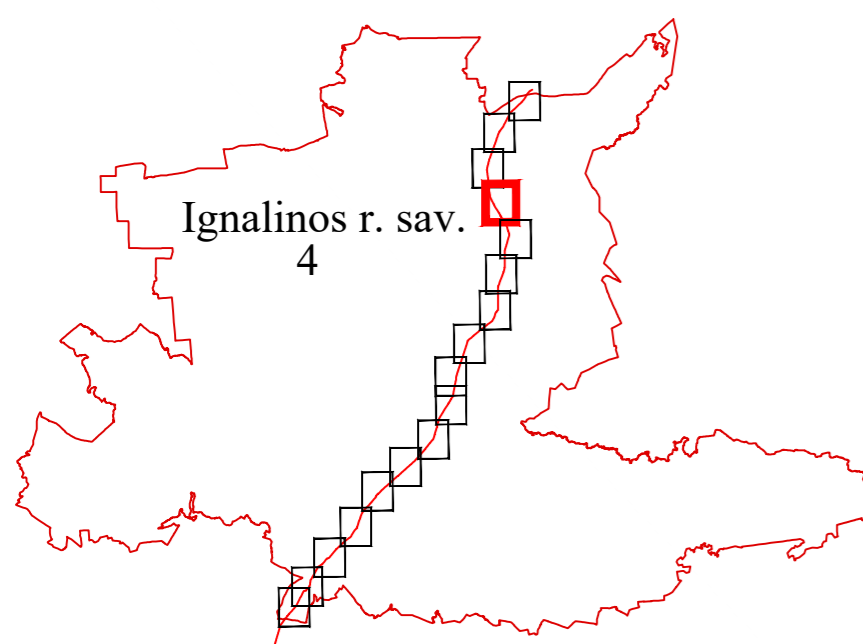
VALSTYBĖS ĮMONE REGISTRŲ CENTRAS  
Livo g. 25-101, 09320 Vilnius, tel. (8 5) 2688262, el. p. info@registracentras.lt  
Duomenys kaupiami ir saugomi Juridinių asmenų registre, kodas 124110246

kvalifikacijos pažym. Nr. ŽM-M-2296

| Pareigos       | Parašas | Vardas ir pavardė | data       |
|----------------|---------|-------------------|------------|
| Grupės vadovas |         | Eivaldas Lukša    | 2022-08-29 |
| Matininkas     |         | Artūras Zaramba   | 2022-08-29 |

# Ignalinos rajono savivaldybės teritorijoje esančių magistralinių dujotiekių vietovės klasių teritorijų planas M 1:5000

LAPŲ IŠDĖSTYMO SCHEMA



| SUTARTINIAI ŽENKLAI |  |
|---------------------|--|
|                     | I vietovės klasės magistralinio dujotiekio vamzdynas |
|                     | Magistralinių dujotiekių vietovės klasių teritorijos |
|                     | Dujų skirstymo stotis                                |
|                     | Magistralinių dujotiekių aptvėrimų ribos             |
|                     | Savivaldybės teritorijos riba                        |
|                     | Gyvenamosios vietovės                                |
|                     | Žemės sklypo riba                                    |
|                     | Laisva valstybinė žemė                               |

**Pastabos:**

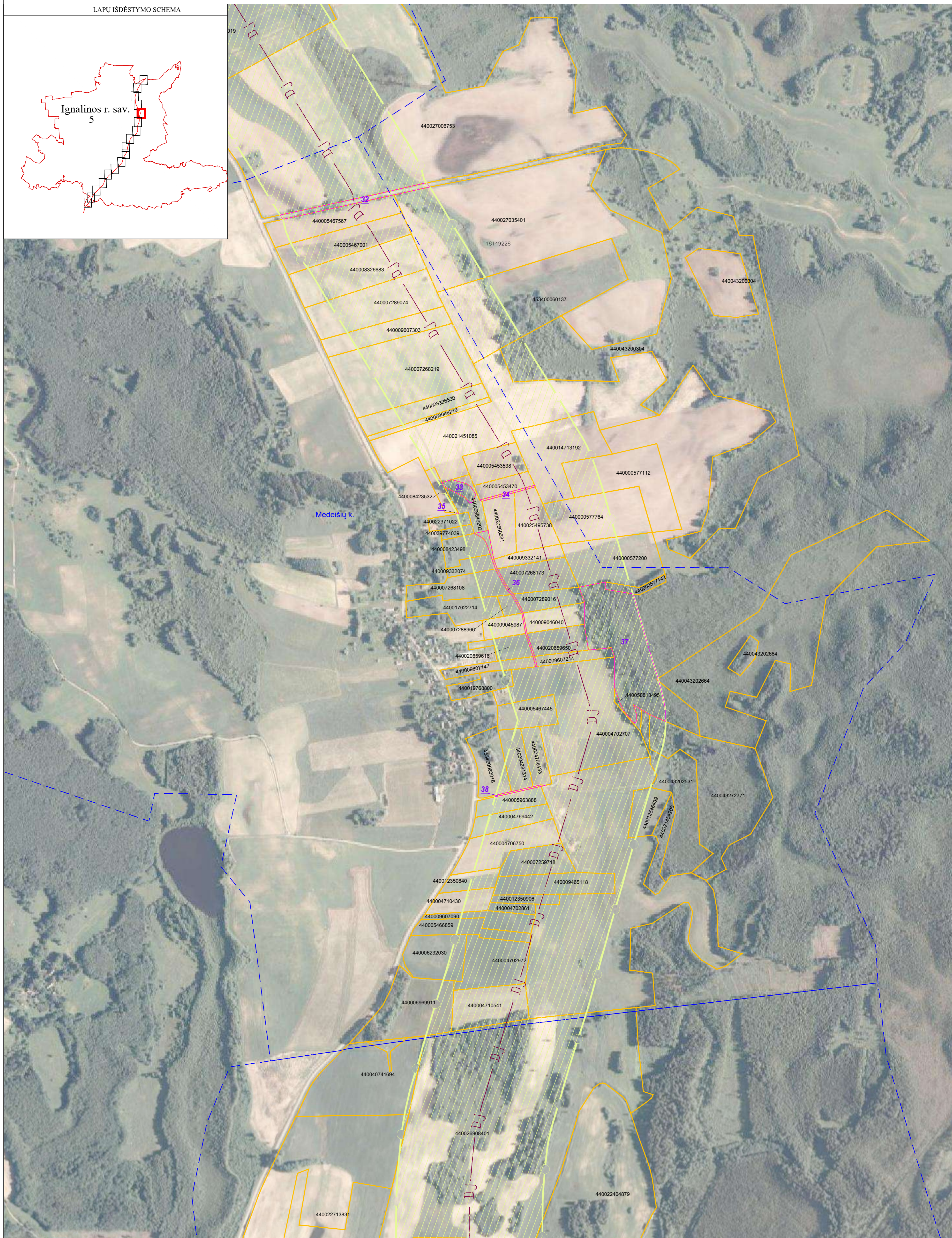
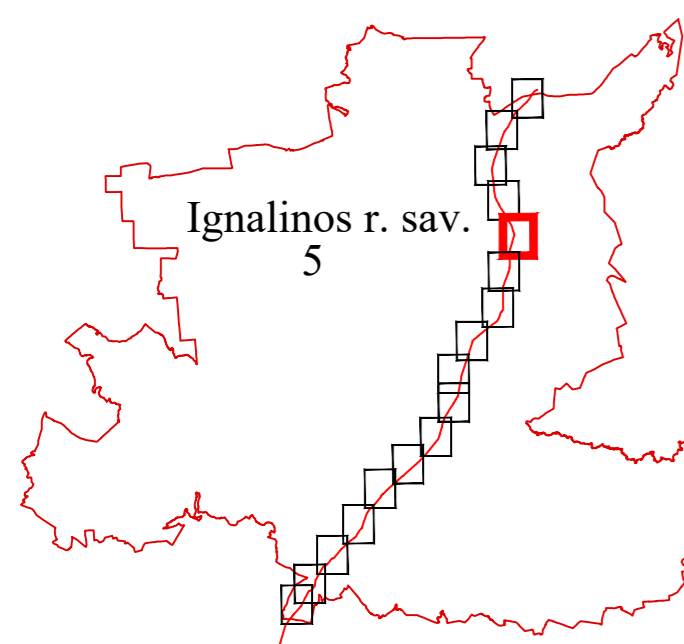
Vadovaujantis LR specialiųjų žemės naudojimo sąlygų įstatymo 33 straipsniu, Magistralinių dujotiekių vietovės klasės teritorija - išilgai magistralinio dujotiekio vamzdžio trasos esanti žemės juosta, kurios ribos yra po 200 metrų į abi puses nuo vamzdžio ašies ir 200 metrų atstumu nuo kraštinių jo taškų.

\* Plane rodomos bendros magistralinių dujotiekių vietovės klasių teritorijų ribos.  
\* Planas parengtas 2022-08-29 VĮ Registro centro duomenimis. Planas parengtas ortofotografinio žemėlapiu pagrindu: GDRLT C Nacionalinė žemės tarnyba prie ŽŪM, 2018 GDRLT C Nacionalinė žemės tarnyba prie ŽŪM, 2020.

|                                     |         |   |            |
|-------------------------------------|---------|---|------------|
|                                     |         | VALSTYBĖS ĮMONĖ REGISTRŲ CENTRAS  |            |
|                                     |         | Livo g. 25-101, 09320 Vilnius, tel. (8 5) 2688262, el. p. info@registrucentras.lt |            |
|                                     |         | Duomenys kaupiami ir saugomi Juridinių asmenų registre, kodas 124110246           |            |
| kvalifikacijos pažym. Nr. ŽM-M-2296 |         |   |            |
| Pareigos                            | Parašas | Vardas ir pavardė   | data       |
| Grupės vadovas                      |         | Evaldas Lukša   | 2022-08-29 |
| Matininkas                          |         | Artūras Zaramba   | 2022-08-29 |

# Ignalinos rajono savivaldybės teritorijoje esančių magistralinių dujotiekių vietovės klasių teritorijų planas M 1:5000

LAPŲ IŠDĖSTYMO SCHEMA



| SUTARTINIAI ŽENKLAI |  |
|---------------------|--|
|                     | I vietovės klasės magistralinio dujotiekio vamzdynas |
|                     | Magistralinių dujotiekių vietovės klasių teritorijos |
|                     | Dujų skirstymo stotis                                |
|                     | Magistralinių dujotiekių aptvėrimų ribos             |
|                     | Savivaldybės teritorijos riba                        |
|                     | Gyvenamosios vietovės                                |
|                     | Žemės sklypo riba                                    |
|                     | Laisva valstybinė žemė                               |

**Pastabos:**

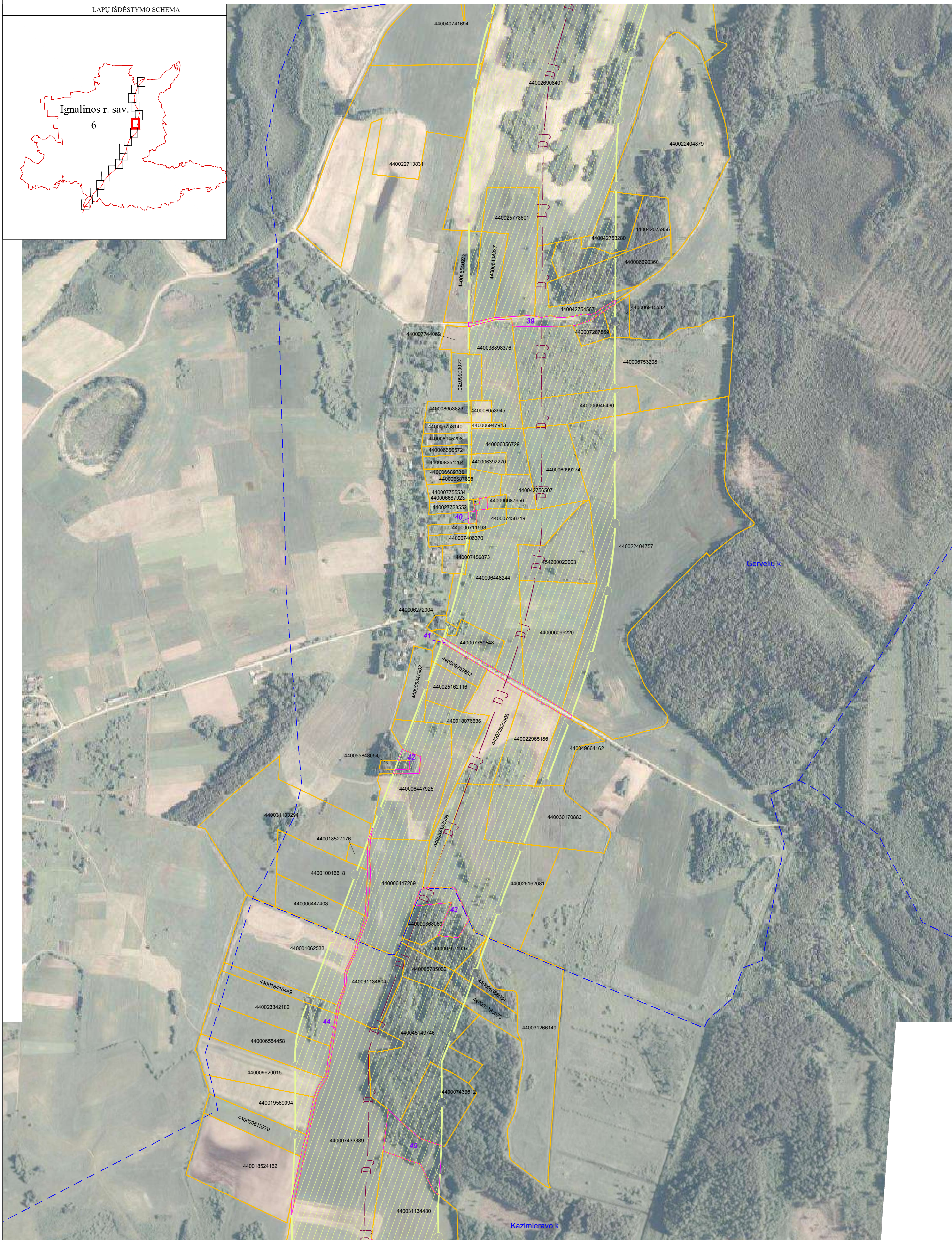
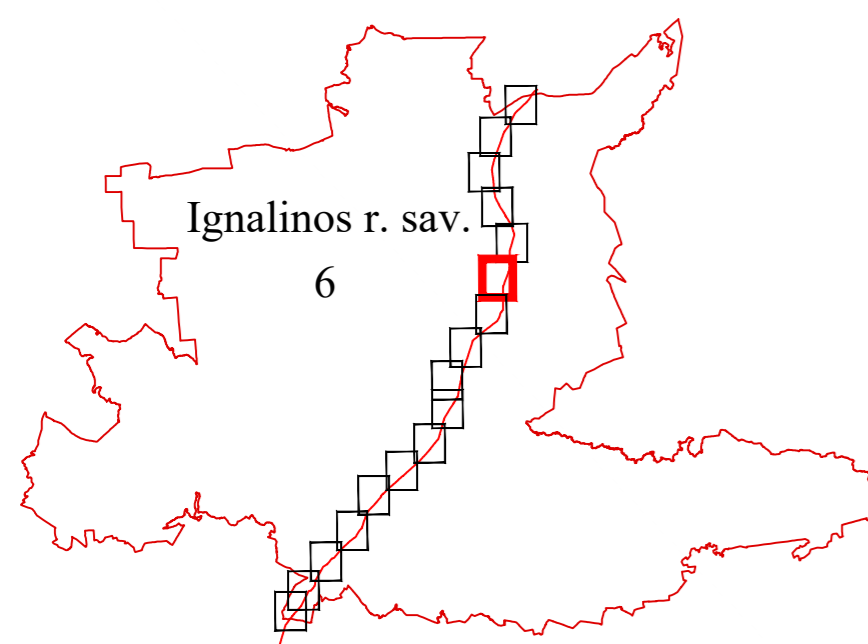
Vadovaujantis LR specialiųjų žemės naudojimo sąlygų įstatymo 33 straipsniu, Magistralinių dujotiekių vietovės klasės teritorija - išilgai magistralinio dujotiekio vamzdžio trasos esanti žemės juosta, kurios ribos yra po 200 metrų į abi puses nuo vamzdžio ašies ir 200 metrų atstumu nuo kraštinių jo taškų.

\* Plane rodomos bendros magistralinių dujotiekių vietovės klasių teritorijų ribos.  
\* Planas parengtas 2022-08-29 VI Registro centro duomenimis Planas parengtas ortofotografinio žemėlapiu pagrindu: GDRLT C Nacionalinė žemės tarnyba prie ŽŪM, 2018 GDRLT C Nacionalinė žemės tarnyba prie ŽŪM, 2020.

| REGISTRŲ CENTRAS                    |         | VALSTYBĖS ĮMONĖ REGISTRŲ CENTRAS   |            |
|-------------------------------------|---------|--|------------|
| kvalifikacijos pažym. Nr. ŽM-M-2296 |         | Livo g. 25-101, 09320 Vilnius, tel. (8 5) 2688262, el. p. info@registrucas.lt<br>Duomenys kaupiami ir saugomi Juridinių asmenų registre, kodas 124110246 |            |
| Pareigos                            | Parašas | Vardas ir pavardė  | data       |
| Grupės vadovas                      |         | Evaldas Lukša  | 2022-08-29 |
| Matininkas                          |         | Artūras Zaramba  | 2022-08-29 |

# Ignalinos rajono savivaldybės teritorijoje esančių magistralinių dujotiekių vietovės klasių teritorijų planas M 1:5000

LAPŲ IŠDĖSTYMO SCHEMA



| SUTARTINIAI ŽENKLAI |  |
|---------------------|--|
|                     | I vietovės klasės magistralinio dujotiekio vamzdynas |
|                     | Magistralinių dujotiekių vietovės klasių teritorijos |
|                     | Dujų skirstymo stotis                                |
|                     | Magistralinių dujotiekių aptvėrimų ribos             |
|                     | Savivaldybės teritorijos riba                        |
|                     | Gyvenamosios vietovės                                |
|                     | Žemės sklypo riba                                    |
|                     | Laisva valstybinė žemė                               |

**Pastabos:**

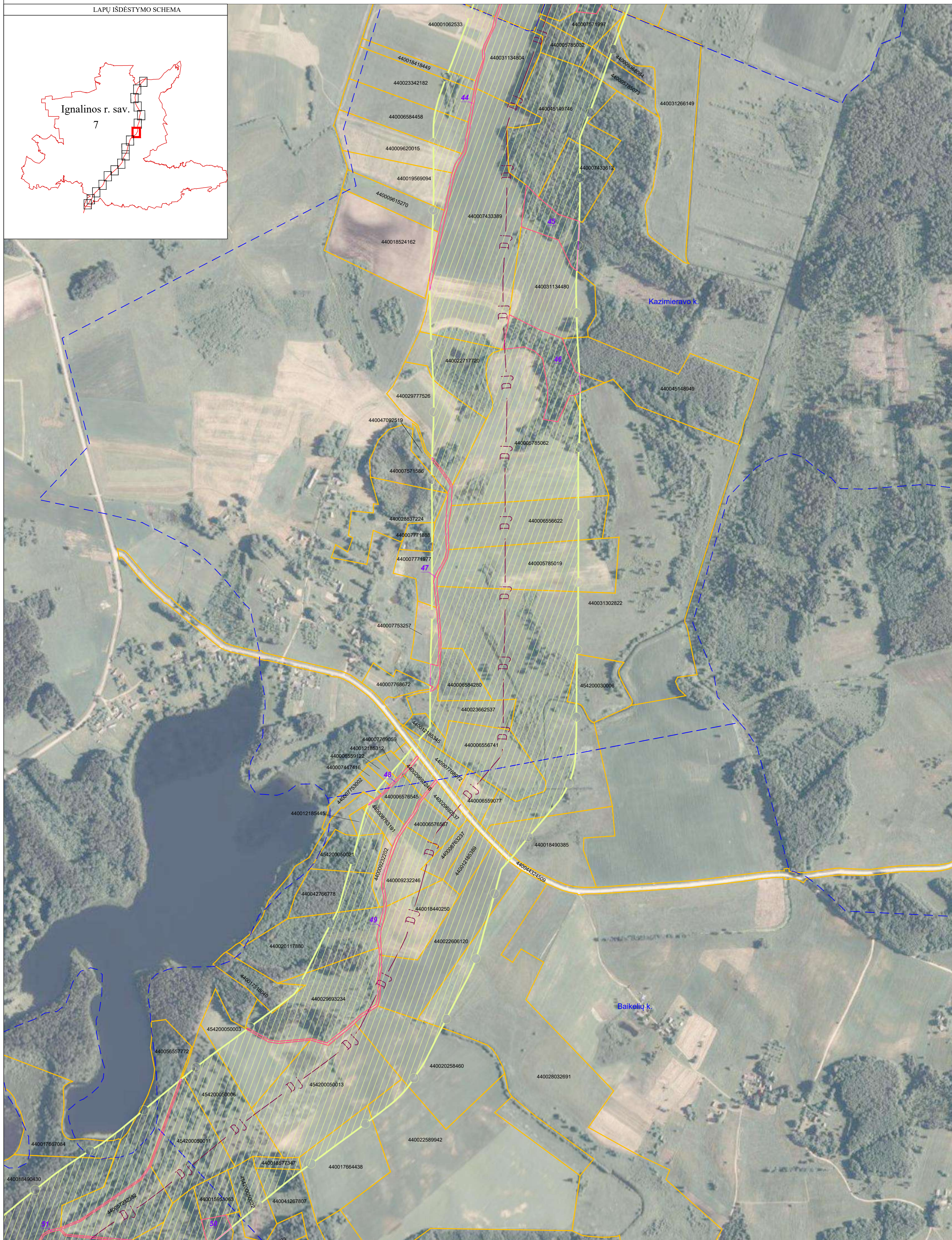
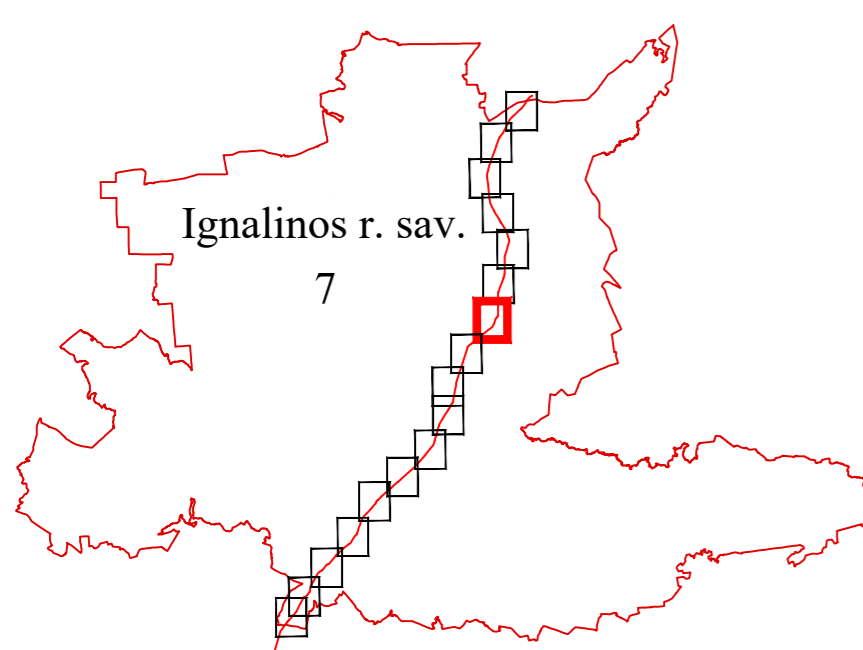
Vadovaujantis LR specialiųjų žemės naudojimo sąlygų įstatymo 33 straipsniu, Magistralinių dujotiekių vietovės klasės teritorija - išilgai magistralinio dujotiekio vamzdžio trasos esanti žemės juosta, kurios ribos yra po 200 metrų į abi puses nuo vamzdžio ašies ir 200 metrų atstumu nuo kraštinių jo taškų.

\* Plane rodomos bendros magistralinių dujotiekių vietovės klasių teritorijų ribos.  
 \* Planas parengtas 2022-08-29 VJ Registro centro duomenimis Planas parengtas ortofotografinio žemėlapiu pagrindu: GDRLT C Nacionalinė žemės tarnyba prie ŽŪM, 2018 GDRLT C Nacionalinė žemės tarnyba prie ŽŪM, 2020.

| REGISTRŲ CENTRAS                    |         | VALSTYBĖS ĮMONĖ REGISTRŲ CENTRAS   |            |
|-------------------------------------|---------|--|------------|
| kvalifikacijos pažym. Nr. ŽM-M-2296 |         | Livo g. 25-101, 09320 Vilnius, tel. (8 5) 2698262, el. p. info@registrucentras.lt<br>Duomenys kaupiami ir saugomi Juridinių asmenų registre, kodas 124110246 |            |
| Pareigos                            | Parašas | Vardas ir pavardė  | data       |
| Grupės vadovas                      |         | Evaldas Lukša  | 2022-08-29 |
| Matininkas                          |         | Artūras Zaramba  | 2022-08-29 |

# Ignalinos rajono savivaldybės teritorijoje esančių magistralinių dujotiekių vietovės klasių teritorijų planas M 1:5000

LAPŲ IŠDĖSTYMO SCHEMA



| SUTARTINIAI ŽENKLAI |  |
|---------------------|--|
|                     | I vietovės klasės magistralinio dujotiekio vamzdynas |
|                     | Magistralinių dujotiekių vietovės klasių teritorijos |
|                     | Dujų skirstymo stotis                                |
|                     | Magistralinių dujotiekių aptvėrimų ribos             |
|                     | Savivaldybės teritorijos riba                        |
|                     | Gyvenamosios vietovės                                |
|                     | Žemės sklypo riba                                    |
|                     | Laisva valstybinė žemė                               |

**Pastabos:**

Vadovaujantis LR specialiuju žemės naudojimo sąlygų įstatymo 33 straipsniu, Magistralinių dujotiekių vietovės klasės teritorija - išilgai magistralinio dujotiekio vamzdžio trasos esanti žemės juosta, kurios ribos yra po 200 metrų į abi puses nuo vamzdžio ašies ir 200 metrų atstumu nuo kraštinių jo taškų.

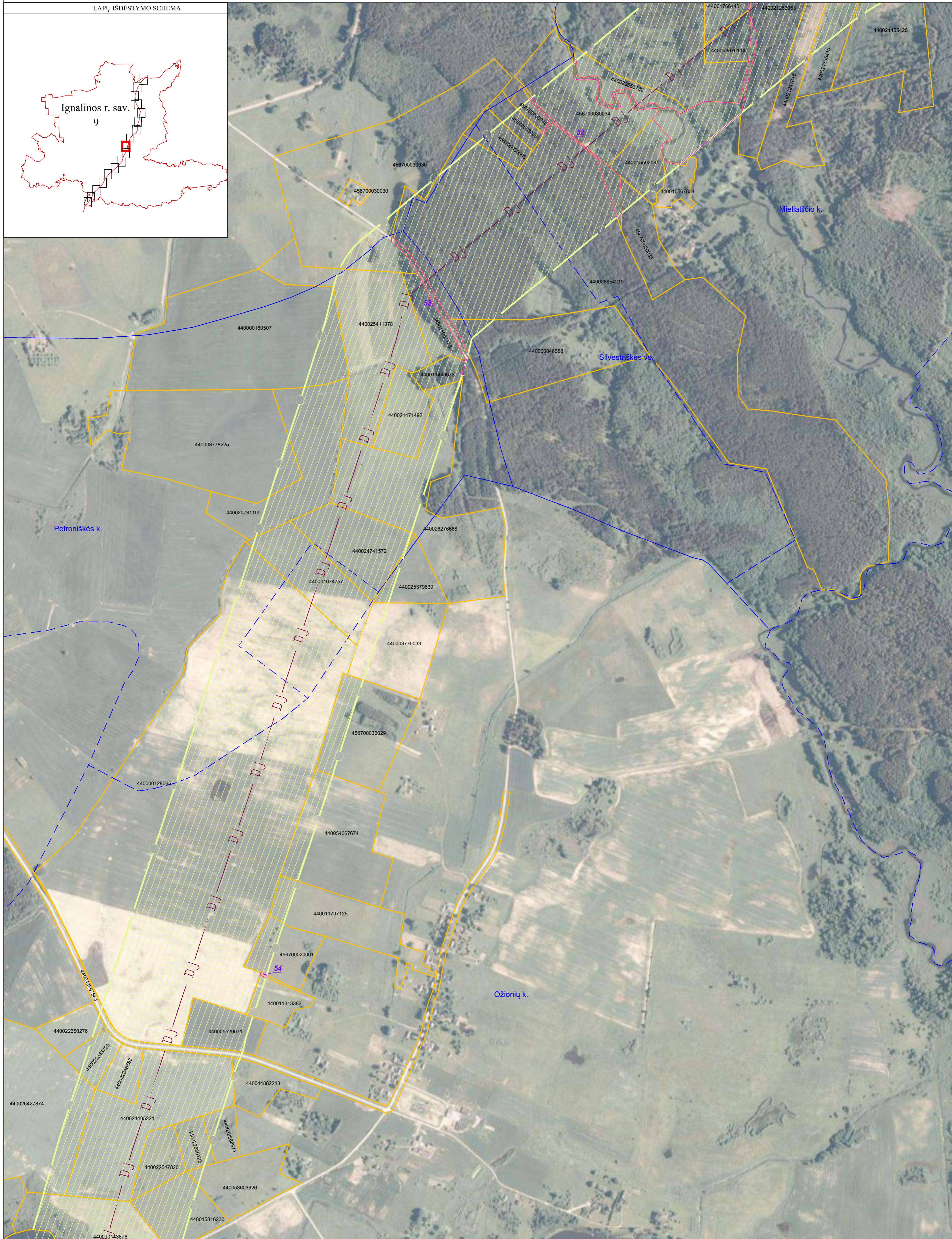
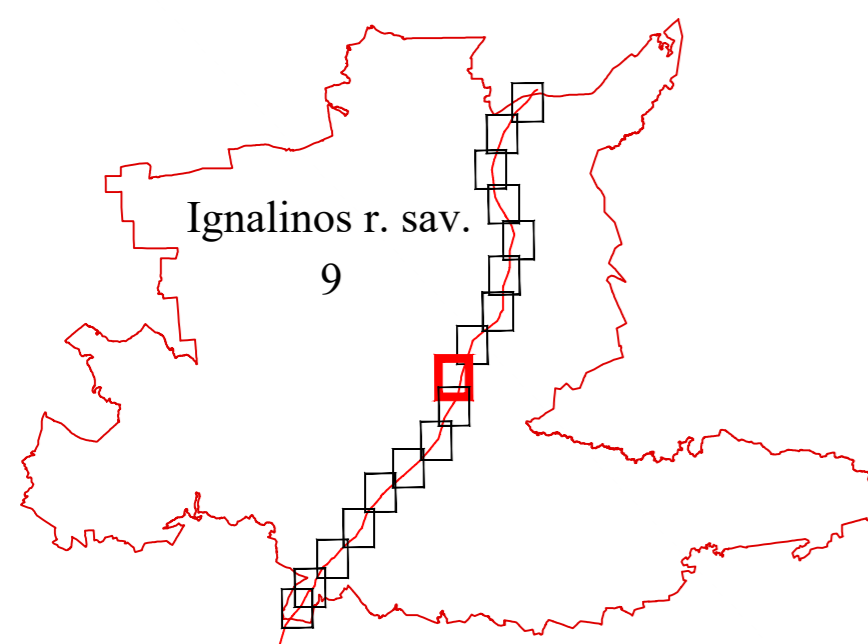
\* Plane rodomos bendros magistralinių dujotiekių vietovės klasių teritorijų ribos.  
\* Planas parengtas 2022-08-29 VJ Registro centro duomenimis. Planas parengtas ortofotografinio žemėlapiu pagrindu: GDRLT C Nacionalinė žemės tarnyba prie ŽŪM, 2018 GDRLT C Nacionalinė žemės tarnyba prie ŽŪM, 2020.

| REGISTRŲ CENTRAS  |         | VALSTYBĖS ĮMONĖ REGISTRŲ CENTRAS  |            |
|---|---------|---|------------|
| Laisvo g. 25-101, 09320 Vilnius, tel. (8 5) 2688262, el. p. info@registras.lt |         | Duomenys kaupiami ir saugomi Juridinių asmenų registre, kodas 124110246 |            |
| kvalifikacijos pažym. Nr. ŽM-M-2296   |         |   |            |
| Pareigos  | Parašas | Vardas ir pavardė   | data       |
| Grupės vadovas  |         | Eivaldas Lukša  | 2022-08-29 |
| Matininkas  |         | Artūras Zaramba   | 2022-08-29 |



# Ignalinos rajono savivaldybės teritorijoje esančių magistralinių dujotiekių vietovės klasių teritorijų planas M 1:5000

LAPŲ IŠDĖSTYMO SCHEMA



| SUTARTINIAI ŽENKLAI |  |
|---------------------|--|
|                     | I vietovės klasės magistralinio dujotiekio vamzdynas |
|                     | Magistralinių dujotiekių vietovės klasių teritorijos |
|                     | Dujų skirstymo stotis                                |
|                     | Magistralinių dujotiekių aptvėrimų ribos             |
|                     | Savivaldybės teritorijos riba                        |
|                     | Gyvenamosios vietovės                                |
|                     | Žemės sklypo riba                                    |
|                     | Laisva valstybinė žemė                               |

**Pastabos:**

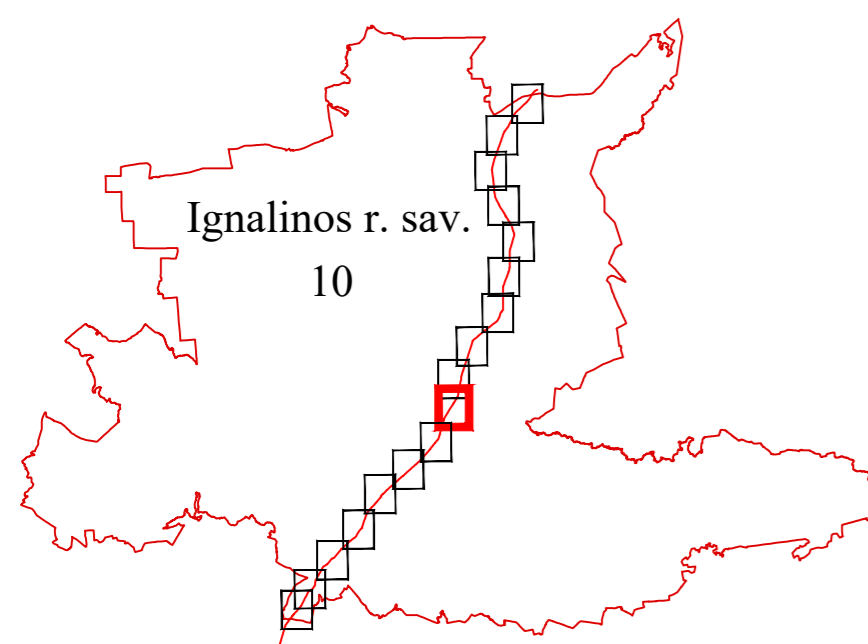
Vadovaujantis LR specialiuju žemės naudojimo sąlygų įstatymo 33 straipsniu, Magistralinių dujotiekių vietovės klasės teritorija - išilgai magistralinio dujotiekio vamzdžio tramos esanti žemės juosta, kurios ribos yra po 200 metrų į abi puses nuo vamzdžio ašies ir 200 metrų atstumu nuo kraštinių jo taškų.

\* Plane rodomos bendros magistralinių dujotiekių vietovės klasių teritorijų ribos.  
\* Planas parengtas 2022-08-29 VĮ Registro centro duomenimis. Planas parengtas ortofotografinio žemėlapiu pagrindu: GDRLT C Nacionalinė žemės tarnyba prie ŽŪM, 2018 GDRLT C Nacionalinė žemės tarnyba prie ŽŪM, 2020.

| REGISTRŲ CENTRAS  |         | VALSTYBĖS ĮMONĖ REGISTRŲ CENTRAS                                       |            |
|---|---------|--|------------|
| Laisvo g. 25-101, 09320 Vilnius, tel. (8 5) 2698262, el. p. info@registracentras.lt |         | Duomenys kaupiami ir saugomi Juridinių asmenų registre, kodas 12410246 |            |
| kvalifikacijos pažym. Nr. ŽM-M-2296   |         |  |            |
| Pareigos  | Parašas | Vardas ir pavardė  | data       |
| Grupės vadovas  |         | Evaldas Lukša  | 2022-08-29 |
| Matininkas  |         | Artūras Žaramba  | 2022-08-29 |

# Ignalinos rajono savivaldybės teritorijoje esančių magistralinių dujotiekių vietovės klasių teritorijų planas M 1:5000

LAPŲ IŠDĖSTYMO SCHEMA



| SUTARTINIAI ŽENKLAI |  |
|---------------------|--|
|                     | I vietovės klasės magistralinio dujotiekio vamzdynas |
|                     | Magistralinių dujotiekių vietovės klasių teritorijos |
|                     | Dujų skirstymo stotis                                |
|                     | Magistralinių dujotiekių aptvėrimų ribos             |
|                     | Savivaldybės teritorijos riba                        |
|                     | Gyvenamosios vietovės                                |
|                     | Žemės sklypo riba                                    |
|                     | Laisva valstybinė žemė                               |

**Pastabos:**

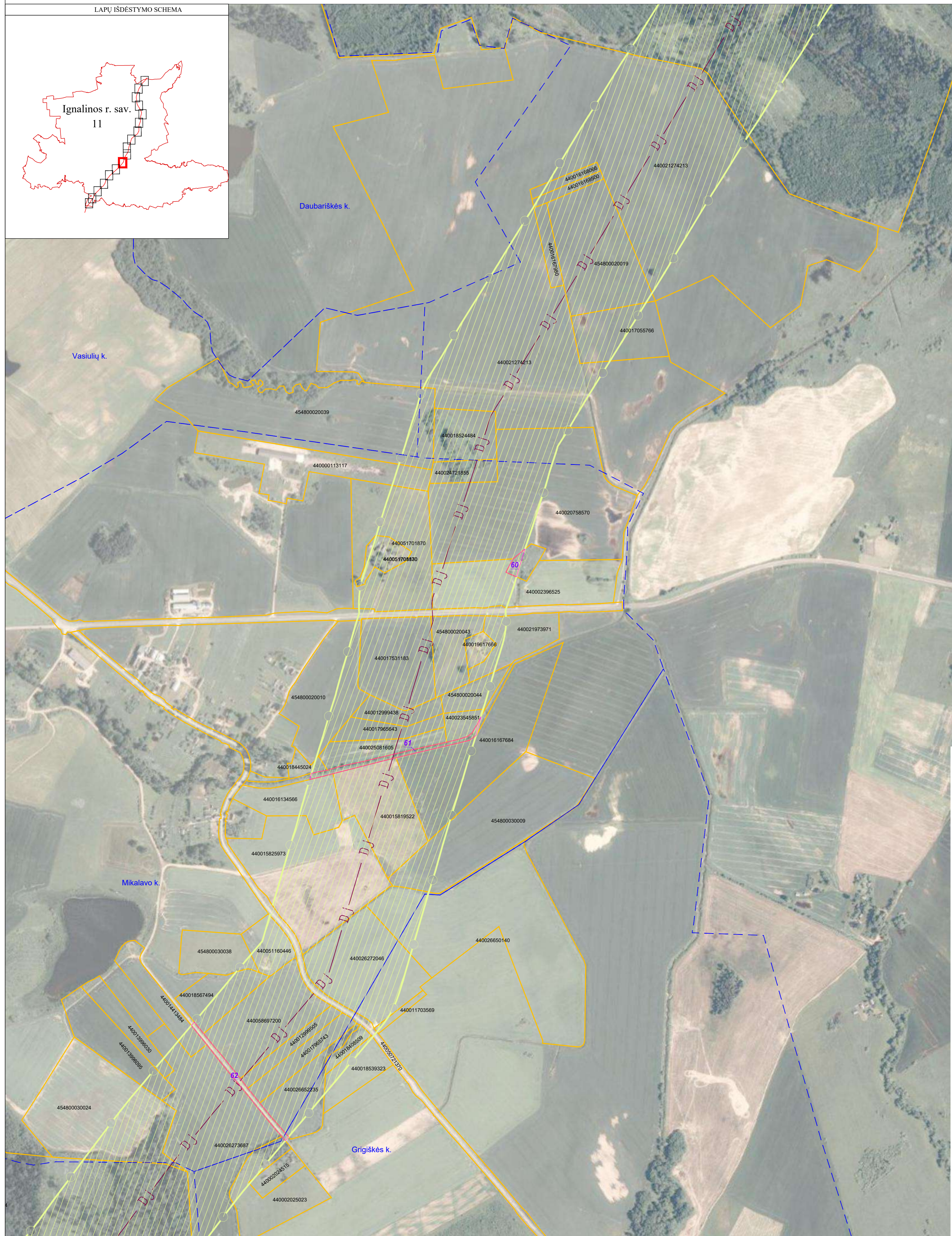
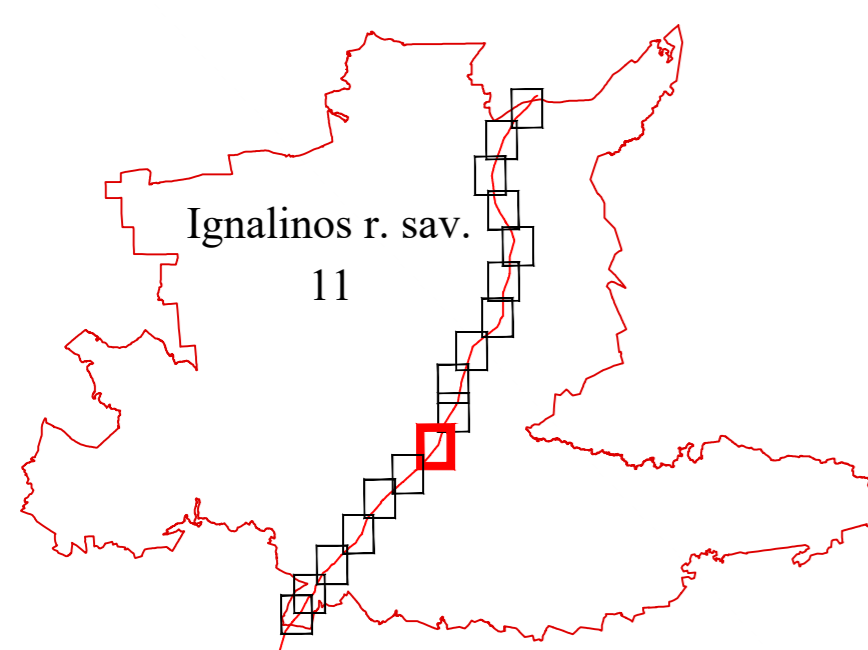
Vadovaujantis LR specialiųjų žemės naudojimo sąlygų įstatymo 33 straipsniu, Magistralinių dujotiekių vietovės klasės teritorija - išilgai magistralinio dujotiekio vamzdžio trasos esanti žemės juosta, kurios ribos yra po 200 metrų į abi puses nuo vamzdžio ašies ir 200 metrų atstumu nuo kraštinių jo taškų.

- Plane rodomos bendros magistralinių dujotiekių vietovės klasių teritorijų ribos.
- Planas parengtas 2022-08-29 VĮ Registro centro duomenimis. Planas parengtas ortofotografinio žemėlapiu pagrindu: GDRLT C Nacionalinė žemės tarnyba prie ŽŪM, 2018 GDRLT C Nacionalinė žemės tarnyba prie ŽŪM, 2020.

|                                     |         |   |            |
|-------------------------------------|---------|---|------------|
|                                     |         | VALSTYBĖS ĮMONĖ REGISTRŲ CENTRAS  |            |
|                                     |         | Livo g. 25-101, 09320 Vilnius, tel. (8 5) 2698262, el. p. info@registrucentras.lt |            |
|                                     |         | Duomenys kaupiami ir saugomi Juridinių asmenų registre, kodas 12410246            |            |
| kvalifikacijos pažym. Nr. ŽM-M-2296 |         |   |            |
| Pareigos                            | Parašas | Vardas ir pavardė   | data       |
| Grupės vadovas                      |         | Evaldas Lukša   | 2022-08-29 |
| Matininkas                          |         | Artūras Zaramba   | 2022-08-29 |

# Ignalinos rajono savivaldybės teritorijoje esančių magistralinių dujotiekių vietovės klasių teritorijų planas M 1:5000

LAPŲ IŠDĖSTYMO SCHEMA



| SUTARTINIAI ŽENKLAI |  |
|---------------------|--|
|                     | I vietovės klasės magistralinio dujotiekio vamzdynas |
|                     | Magistralinių dujotiekių vietovės klasių teritorijos |
|                     | Dujų skirstymo stotis                                |
|                     | Magistralinių dujotiekių aptvėrimų ribos             |
|                     | Savivaldybės teritorijos riba                        |
|                     | Gyvenamosios vietovės                                |
|                     | Žemės sklypo riba                                    |
|                     | Laisva valstybinė žemė                               |

**Pastabos:**

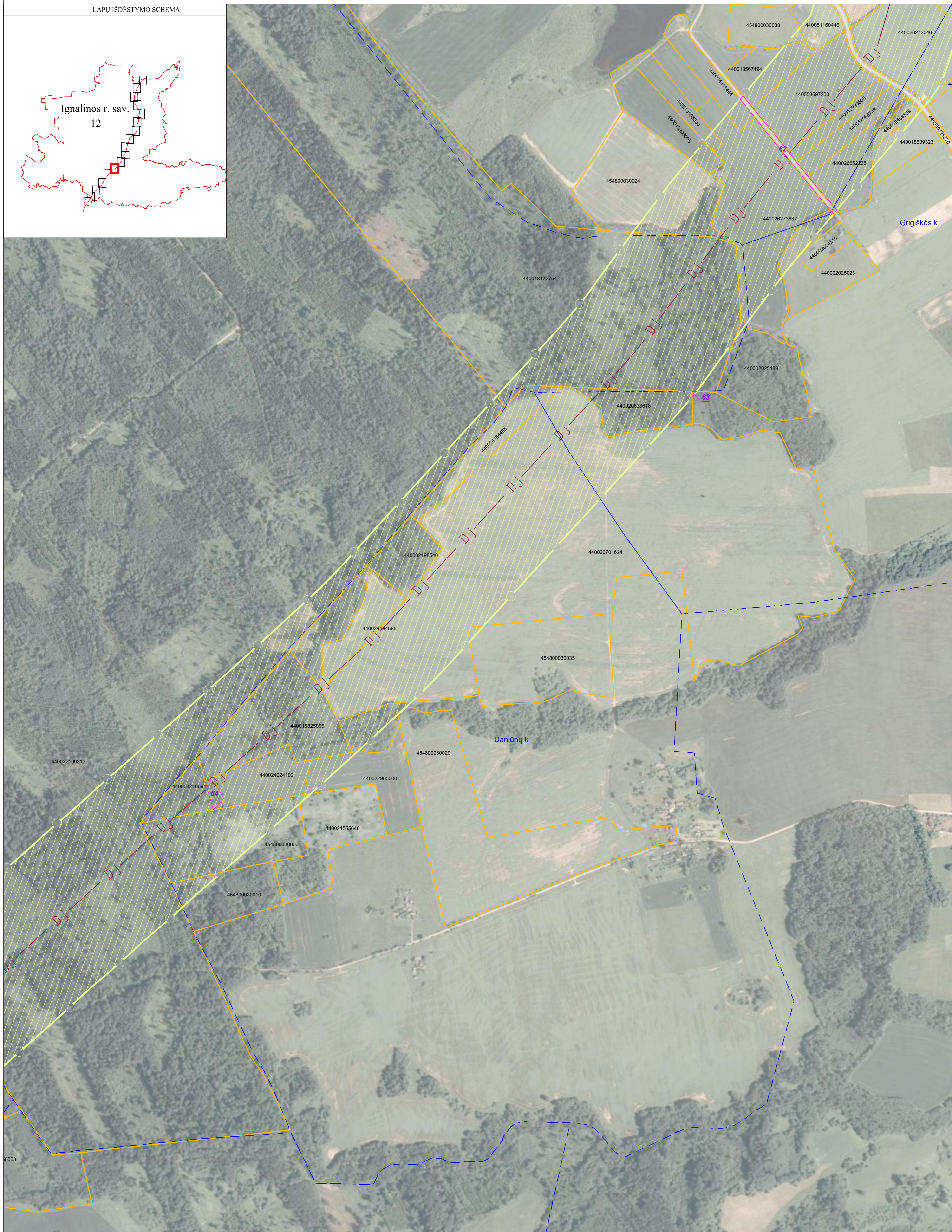
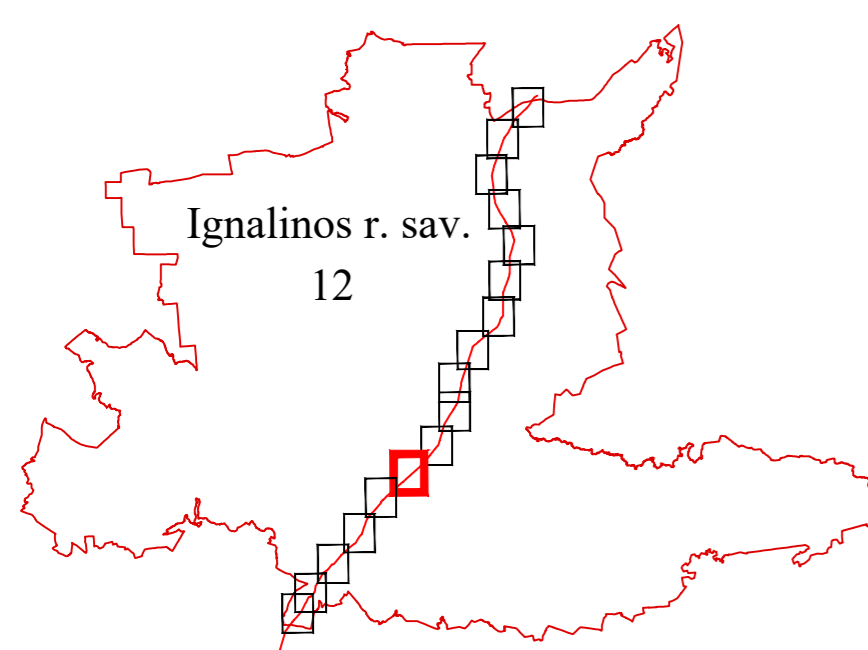
Vadovaujantis LR specialiųjų žemės naudojimo sąlygų įstatymo 33 straipsniu, Magistralinių dujotiekių vietovės klasės teritorija - išilgai magistralinio dujotiekio vamzdyno trasos esanti žemės juosta, kurios ribos yra po 200 metrų į abi puses nuo vamzdyno ašies ir 200 metrų atstumu nuo kraštinių jo taškų.

- \* Plane rodomos bendros magistralinių dujotiekių vietovės klasių teritorijų ribos.
- \* Planas parengtas 2022-08-29 VĮ Registro centro duomenimis. Planas parengtas ortofotografinio žemėlapiu pagrindu: GDRLT C Nacionalinė žemės tarnyba prie ŽŪM, 2018 GDRLT C Nacionalinė žemės tarnyba prie ŽŪM, 2020.

|   |         |  |            |
|---|---------|--|------------|
| <b>REGISTRŲ CENTRAS</b>   |         | <b>VALSTYBĖS ĮMONĖ REGISTRŲ CENTRAS</b>                                |            |
| Livo g. 25-101, 09320 Vilnius, tel. (8 5) 2698262, el. p. info@registrucas.lt |         | Duomenys kaupiami ir saugomi Juridinių asmenų registre, kodas 12410246 |            |
| kvalifikacijos pažym. Nr. ŽM-M-2296   |         |  |            |
| Pareigos  | Parašas | Vardas ir pavardė  | data       |
| Grupės vadovas  |         | Evaldas Lukša  | 2022-08-29 |
| Matininkas  |         | Artūras Zaramba  | 2022-08-29 |

# Ignalinos rajono savivaldybės teritorijoje esančių magistralinių dujotiekių vietovės klasių teritorijų planas M 1:5000

LAPŲ IŠDĖSTYMO SCHEMA



| SUTARTINIAI ŽENKLAI |  |
|---------------------|--|
|                     | I vietovės klasės magistralinio dujotiekio vamzdynas |
|                     | Magistralinių dujotiekių vietovės klasių teritorijos |
|                     | Dujų skirstymo stotis                                |
|                     | Magistralinių dujotiekių aptvėrimų ribos             |
|                     | Savivaldybės teritorijos riba                        |
|                     | Gyvenamosios vietovės                                |
|                     | Žemės sklypo riba                                    |
|                     | Laisva valstybinė žemė                               |

**Pastabos:**

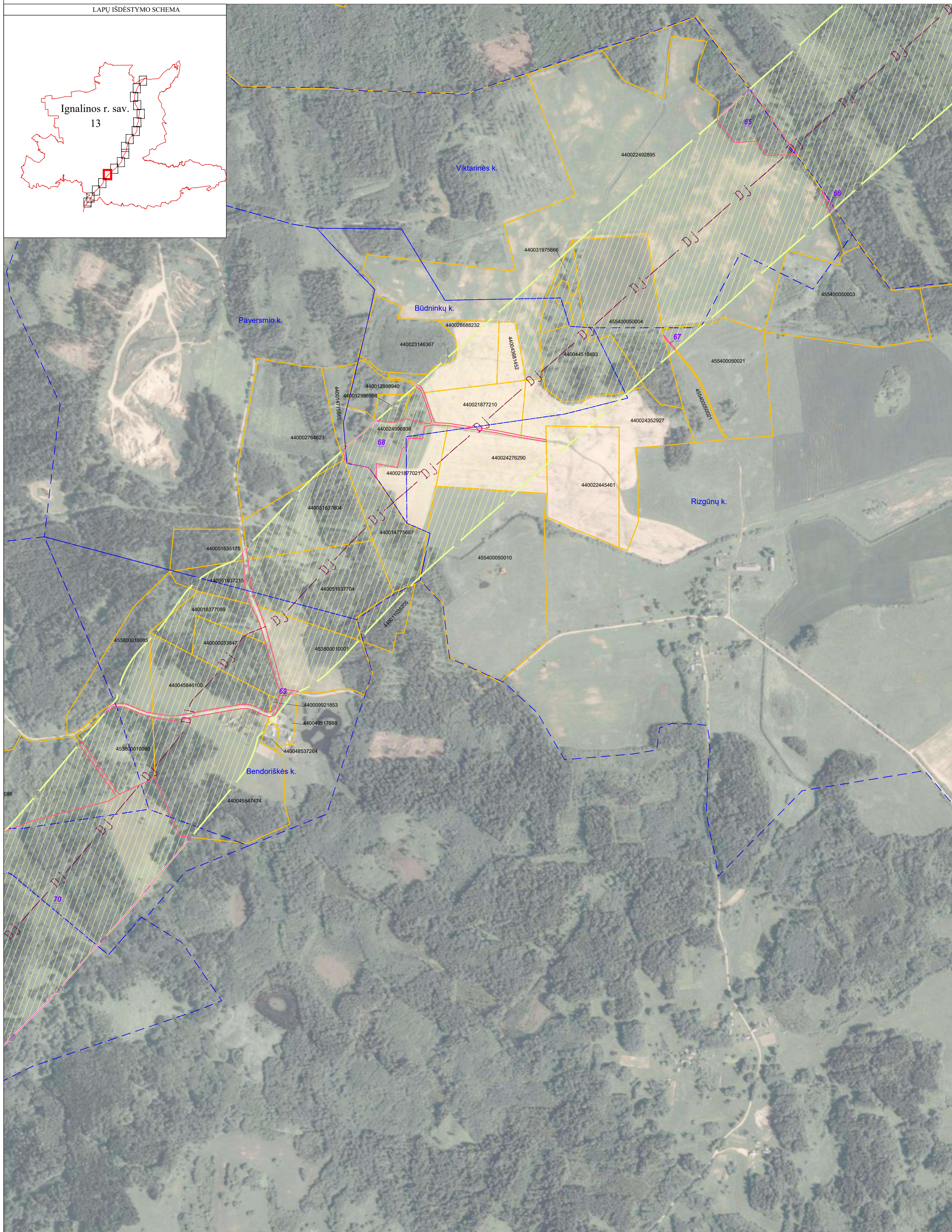
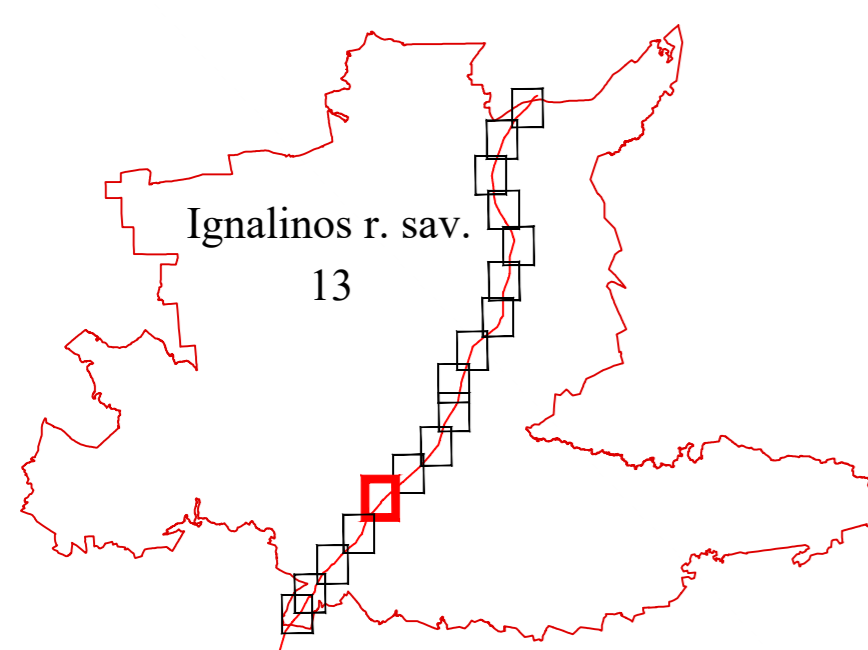
Vadovaujantis LR specialiųjų žemės naudojimo sąlygų įstatymo 33 straipsniu, Magistralinių dujotiekių vietovės klasės teritorija - išilgai magistralinio dujotiekio vamzdžio trasos esanti žemės juosta, kurios ribos yra po 200 metrų į abi puses nuo vamzdžio ašies ir 200 metrų atstumu nuo kraštinių jo taškų.

\* Plane rodomos bendros magistralinių dujotiekių vietovės klasių teritorijų ribos.  
 \* Planas parengtas 2022-08-29 VJ Registro centro duomenimis. Planas parengtas ortofotografinio žemėlapiu pagrindu: GDRLT C Nacionalinė žemės tarnyba prie ŽŪM, 2018 GDRLT C Nacionalinė žemės tarnyba prie ŽŪM, 2020.

|                |         |   |            |
|----------------|---------|---|------------|
|                |         | VALSTYBĖS ĮMONĖ REGISTRŲ CENTRAS<br>Livo g. 25-101, 09320 Vilnius, tel. (8 5) 2688262, el. p. info@registracentras.lt<br>Duomenys kaupiami ir saugomi Juridinių asmenų registre, kodas 12410246 |            |
|                |         | kvalifikacijos pažym. Nr. ŽM-M-2296   |            |
| Pareigos       | Parašas | Vardas ir pavardė   | data       |
| Grupės vadovas |         | Evaldas Lukša   | 2022-08-29 |
| Matininkas     |         | Artūras Zaramba   | 2022-08-29 |

# Ignalinos rajono savivaldybės teritorijoje esančių magistralinių dujotiekių vietovės klasių teritorijų planas M 1:5000

LAPŲ IŠDĖSTYMO SCHEMA



| SUTARTINIAI ŽENKLAI |  |
|---------------------|--|
|                     | I vietovės klasės magistralinio dujotiekio vamzdynas |
|                     | Magistralinių dujotiekių vietovės klasių teritorijos |
|                     | Dujų skirstymo stotis                                |
|                     | Magistralinių dujotiekių aptvėrimų ribos             |
|                     | Savivaldybės teritorijos riba                        |
|                     | Gyvenamosios vietovės                                |
|                     | Žemės sklypo riba                                    |
|                     | Laisva valstybinė žemė                               |

**Pastabos:**

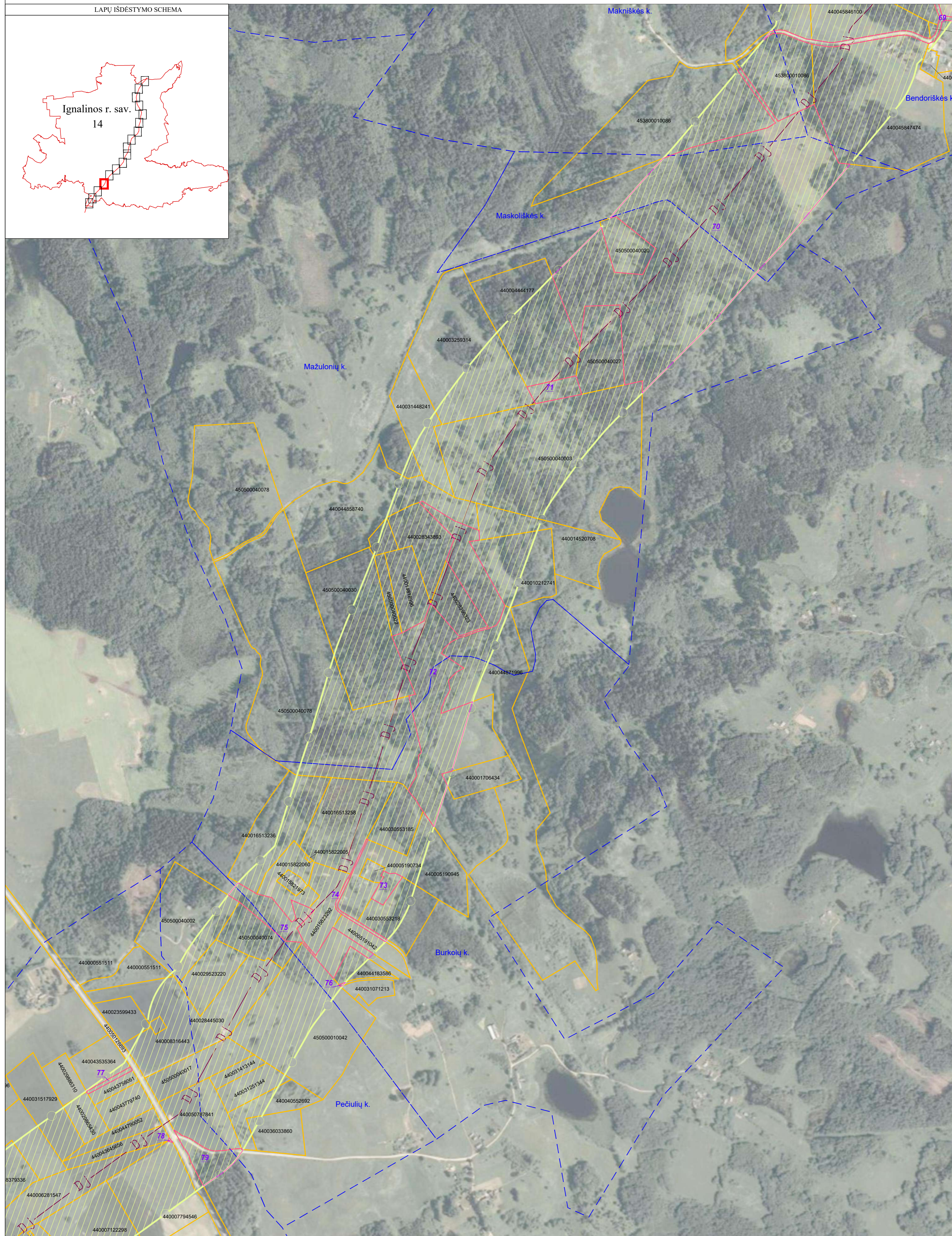
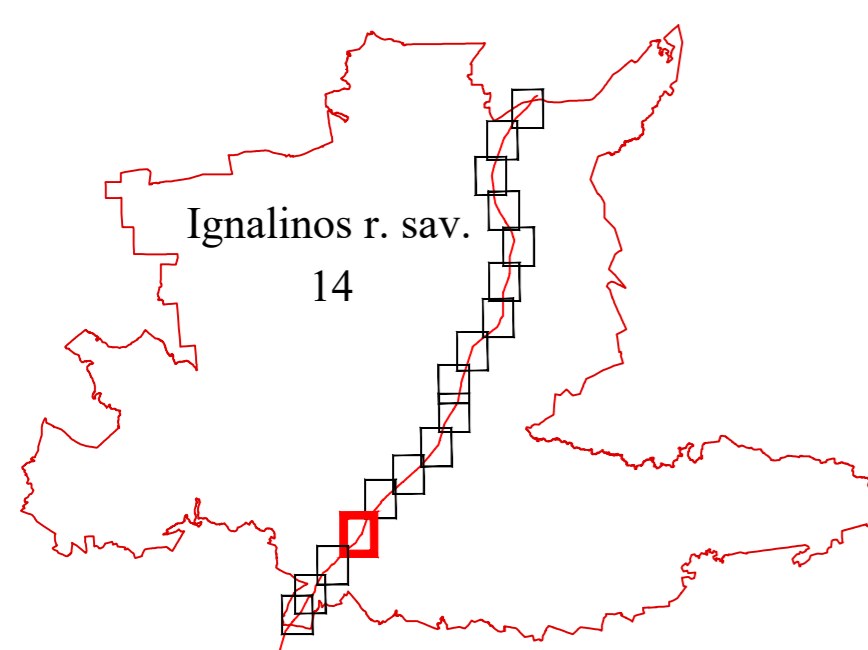
Vadovaujantis LR specialiųjų žemės naudojimo sąlygų įstatymo 33 straipsniu, Magistralinių dujotiekių vietovės klasės teritorija - išilgai magistralinio dujotiekio vamzdžio trasos esanti žemės juosta, kurios ribos yra po 200 metrų į abi puses nuo vamzdžio ašies ir 200 metrų atstumu nuo kraštinių jo taškų.

\* Plane rodomos bendros magistralinių dujotiekių vietovės klasių teritorijų ribos.  
\* Planas parengtas 2022-08-29 VĮ Registro centro duomenimis. Planas parengtas ortofotografinio žemėlapiu pagrindu: GDRLT C Nacionalinė žemės tarnyba prie ŽŪM, 2018 GDRLT C Nacionalinė žemės tarnyba prie ŽŪM, 2020.

|                                     |         |   |            |
|-------------------------------------|---------|---|------------|
| <b>REGISTRŲ CENTRAS</b>             |         | <b>VALSTYBĖS ĮMONĖ REGISTRŲ CENTRAS</b>   |            |
|                                     |         | Livo g. 25-101, 09320 Vilnius, tel. (8 5) 2698262, el. p. info@registrucentras.lt |            |
|                                     |         | Duomenys kaupiami ir saugomi Juridinių asmenų registre, kodas 124110246           |            |
| kvalifikacijos pažym. Nr. ŽM-M-2296 |         |   |            |
| Pareigos                            | Parašas | Vardas ir pavardė   | data       |
| Grupės vadovas                      |         | Evaldas Lukša   | 2022-08-29 |
| Matininkas                          |         | Artūras Zaramba   | 2022-08-29 |

# Ignalinos rajono savivaldybės teritorijoje esančių magistralinių dujotiekių vietovės klasių teritorijų planas M 1:5000

LAPŲ IŠDĖSTYMO SCHEMA



| SUTARTINIAI ŽENKLAI |  |
|---------------------|--|
|                     | I vietovės klasės magistralinio dujotiekio vamzdynas |
|                     | Magistralinių dujotiekių vietovės klasių teritorijos |
|                     | Dujų skirstymo stotis                                |
|                     | Magistralinių dujotiekių aptvėrimų ribos             |
|                     | Savivaldybės teritorijos riba                        |
|                     | Gyvenamosios vietovės                                |
|                     | Žemės sklypo riba                                    |
|                     | Laisva valstybinė žemė                               |

**Pastabos:**

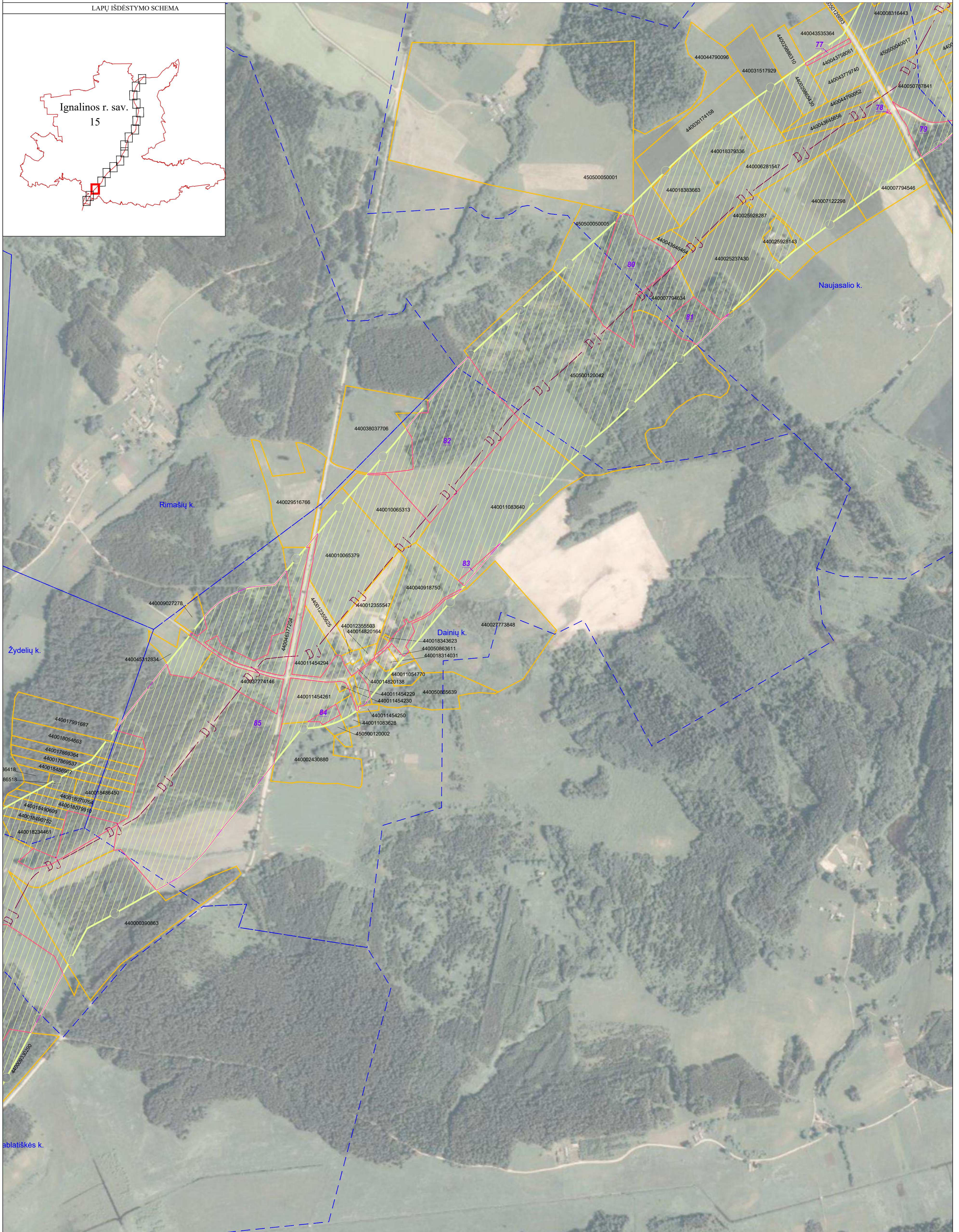
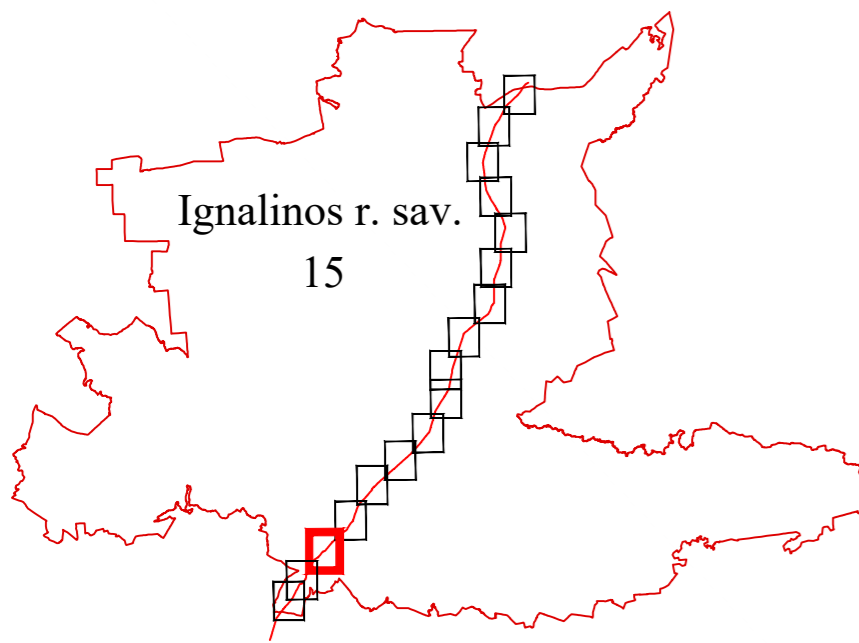
Vadovaujantis LR specialiuju žemės naudojimo sąlygų įstatymo 33 straipsniu, Magistralinių dujotiekių vietovės klasės teritorija - išilgai magistralinio dujotiekio vamzdyno trasos esanti žemės juosta, kurios ribos yra po 200 metrų į abi puses nuo vamzdyno ašies ir 200 metrų atstumu nuo kraštinių jo taškų.

- Plane rodomos bendros magistralinių dujotiekių vietovės klasių teritorijų ribos.
- Planas parengtas 2022-08-29 VĮ Registro centro duomenimis. Planas parengtas ortofotografinio žemėlapiu pagrindu: GDRLT C Nacionalinė žemės tarnyba prie ŽŪM, 2018 GDRLT C Nacionalinė žemės tarnyba prie ŽŪM, 2020.

| REGISTRŲ CENTRAS                    |         | VALSTYBĖS ĮMONĖ REGISTRŲ CENTRAS  |            |
|-------------------------------------|---------|---|------------|
|                                     |         | Livo g. 25-101, 09320 Vilnius, tel. (8 5) 2688262, el. p. info@registracentras.lt |            |
|                                     |         | Duomenys kaupiami ir saugomi Juridinių asmenų registre, kodas 12410246            |            |
| kvalifikacijos pažym. Nr. ŽM-M-2296 |         |   |            |
| Pareigos                            | Parašas | Vardas ir pavardė   | data       |
| Grupės vadovas                      |         | Evaldas Lukša   | 2022-08-29 |
| Matininkas                          |         | Artūras Zaramba   | 2022-08-29 |

# Ignalinos rajono savivaldybės teritorijoje esančių magistralinių dujotiekių vietovės klasių teritorijų planas M 1:5000

LAPŲ IŠDĖSTYMO SCHEMA



| SUTARTINIAI ŽENKLAI |  |
|---------------------|--|
|                     | I vietovės klasės magistralinio dujotiekio vamzdynas |
|                     | Magistralinių dujotiekių vietovės klasių teritorijos |
|                     | Dujų skirstymo stotis                                |
|                     | Magistralinių dujotiekių aptvėrimų ribos             |
|                     | Savivaldybės teritorijos riba                        |
|                     | Gyvenamosios vietovės                                |
|                     | Žemės sklypo riba                                    |
|                     | Laisva valstybinė žemė                               |

**Pastabos:**

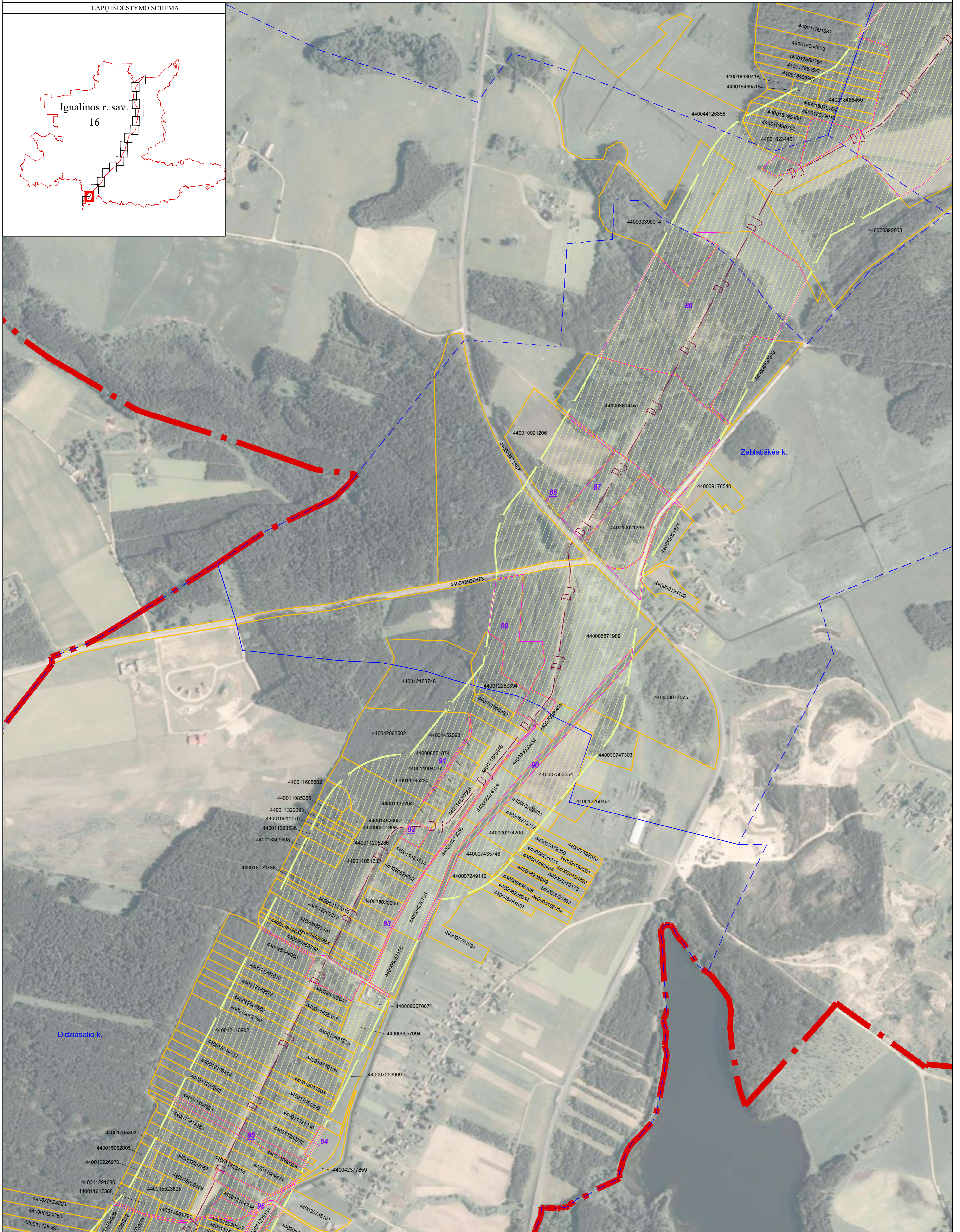
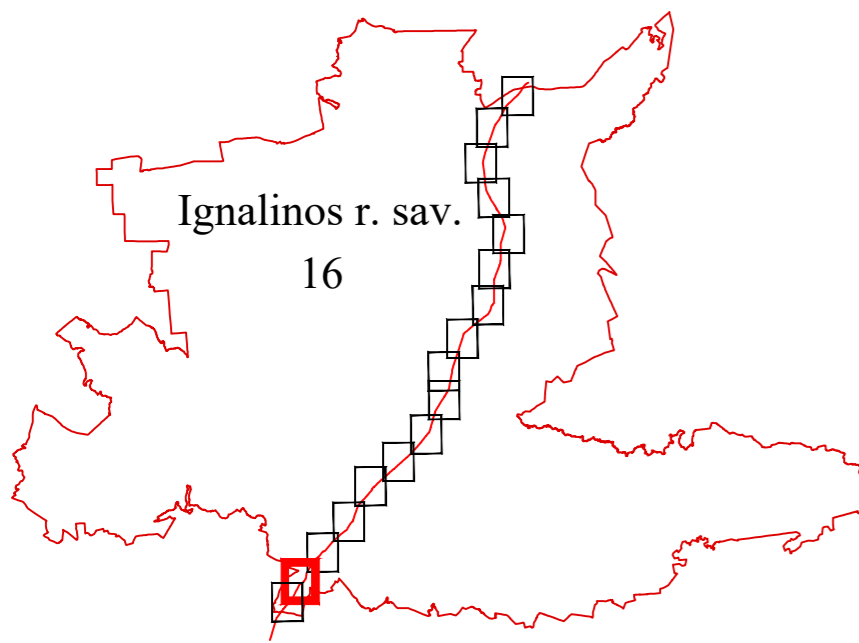
Vadovaujantis LR specialiųjų žemės naudojimo sąlygų įstatymo 33 straipsniu, Magistralinių dujotiekių vietovės klasės teritorija - išilgai magistralinio dujotiekio vamzdžio trasos esanti žemės juosta, kurios ribos yra po 200 metrų į abi puses nuo vamzdžio ašies ir 200 metrų atstumu nuo kraštinių jo taškų.

- Plane rodomos bendros magistralinių dujotiekių vietovės klasių teritorijų ribos.
- Planas parengtas 2022-08-29 VI Registro centro duomenimis. Planas parengtas ortofotografinio žemėlapiu pagrindu: GDRLT C Nacionalinė žemės tarnyba prie ŽŪM, 2018 GDRLT C Nacionalinė žemės tarnyba prie ŽŪM, 2020.

|                                     |  |  |         |                   |            |
|-------------------------------------|--|--|---------|-------------------|------------|
|                                     |  | VALSTYBĖS ĮMONĖ REGISTRŲ CENTRAS   |         |                   |            |
|                                     |  | Livo g. 25-101, 09320 Vilnius, tel. (8 5) 2688262, el. p. info@registracentras.lt<br>Duomenys kaupiami ir saugomi Juridinių asmenų registre, kodas 124110246 |         |                   |            |
| kvalifikacijos pažym. Nr. ŽM-M-2296 |  | Pareigos   | Parašas | Vardas ir pavardė | data       |
|                                     |  | Grupės vadovas   |         | Evaldas Lukša     | 2022-08-29 |
|                                     |  | Matininkas   |         | Artūras Zaramba   | 2022-08-29 |

# Ignalinos rajono savivaldybės teritorijoje esančių magistralinių dujotiekių vietovės klasių teritorijų planas M 1:5000

LAPŲ IŠDĖSTYMO SCHEMA



| SUTARTINIAI ŽENKLAI |  |
|---------------------|--|
|                     | I vietovės klasės magistralinio dujotiekio vamzdynas |
|                     | Magistralinių dujotiekių vietovės klasių teritorijos |
|                     | Dujų skirstymo stotis                                |
|                     | Magistralinių dujotiekių aptvėrimų ribos             |
|                     | Savivaldybės teritorijos riba                        |
|                     | Gyvenamosios vietovės                                |
|                     | Žemės sklypo riba                                    |
|                     | Laisva valstybinė žemė                               |

**Pastabos:**

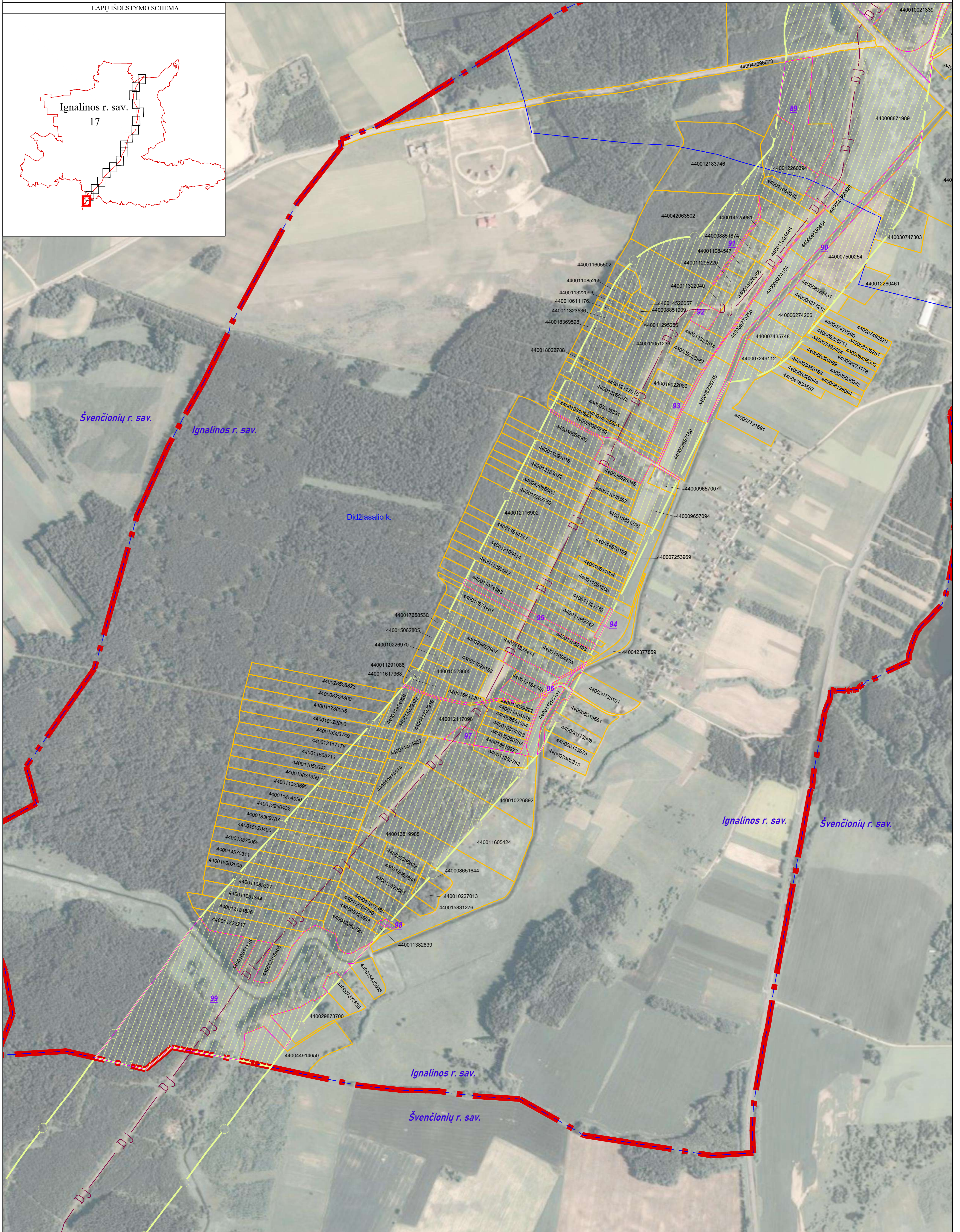
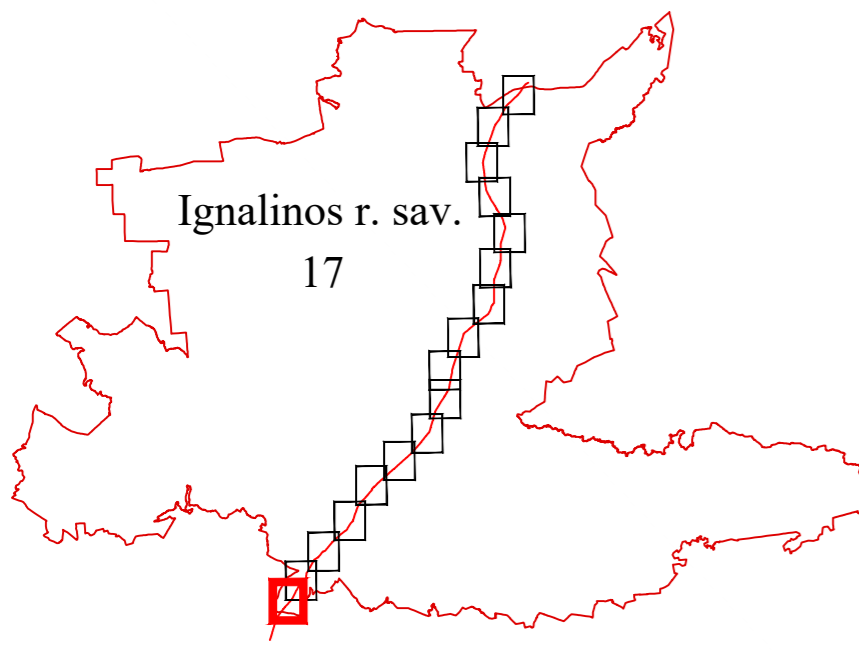
Vadovaujantis LR specialiųjų žemės naudojimo sąlygų įstatymo 33 straipsniu, Magistralinių dujotiekių vietovės klasės teritorija - išilgai magistralinio dujotiekio vamzdyno trasos esanti žemės juosta, kurios ribos yra po 200 metrų į abi puses nuo vamzdyno ašies ir 200 metrų atstumu nuo kraštinių jo taškų.

- Plane rodomos bendros magistralinių dujotiekių vietovės klasių teritorijų ribos.
- Planas parengtas 2022-08-29 VĮ Registro centro duomenimis. Planas parengtas ortofotografinio žemėlapiu pagrindu: GDRLT C Nacionalinė žemės tarnyba prie ŽŪM, 2018 GDRLT C Nacionalinė žemės tarnyba prie ŽŪM, 2020.

|   |         |  |            |
|---|---------|--|------------|
| <b>REGISTRŲ CENTRAS</b>   |         | <b>VALSTYBĖS ĮMONĖ REGISTRŲ CENTRAS</b>                                |            |
| Laisvės pr. 25-101, 09320 Vilnius, tel. (8 5) 2698262, el. p. info@registracentras.lt |         | Duomenys kaupiami ir saugomi Juridinių asmenų registre, kodas 12410246 |            |
| kvalifikacijos pažym. Nr. ŽM-M-2296   |         |  |            |
| Pareigos  | Parašas | Vardas ir pavardė  | data       |
| Grupės vadovas  |         | Evaldas Lukša  | 2022-08-29 |
| Matininkas  |         | Artūras Zaramba  | 2022-08-29 |

# Ignalinos rajono savivaldybės teritorijoje esančių magistralinių dujotiekių vietovės klasių teritorijų planas M 1:5000

LAPŲ IŠDĖSTYMO SCHEMA



| SUTARTINIAI ŽENKLAI |  |
|---------------------|--|
|                     | I vietovės klasės magistralinio dujotiekio vamzdynas |
|                     | Magistralinių dujotiekių vietovės klasių teritorijos |
|                     | Dujų skirstymo stotis                                |
|                     | Magistralinių dujotiekių aptvėrimų ribos             |
|                     | Savivaldybės teritorijos riba                        |
|                     | Gyvenamosios vietovės                                |
|                     | Žemės sklypo riba                                    |
|                     | Laisva valstybinė žemė                               |

**Pastabos:**

Vadovaujantis LR specialiųjų žemės naudojimo sąlygų įstatymo 33 straipsniu, Magistralinių dujotiekių vietovės klasės teritorija - išilgai magistralinio dujotiekio vamzdžio trasos esanti žemės juosta, kurios ribos yra po 200 metrų į abi puses nuo vamzdžio ašies ir 200 metrų atstumu nuo kraštinių jo taškų.

- Plane rodomos bendros magistralinių dujotiekių vietovės klasių teritorijų ribos.
- Planas parengtas 2022-08-29 VĮ Registro centro duomenimis. Planas parengtas ortofotografinio žemėlapiu pagrindu: GDRLT C Nacionalinė žemės tarnyba prie ŽŪM, 2018 GDRLT C Nacionalinė žemės tarnyba prie ŽŪM, 2020.

|   |         |   |            |
|---|---------|---|------------|
| <b>REGISTRŲ CENTRAS</b>   |         | VALSTYBĖS ĮMONĖ REGISTRŲ CENTRAS  |            |
| Livo g. 25-101, 09320 Vilnius, tel. (8 5) 2698262, el. p. info@registracentras.lt |         | Duomenys kaupiami ir saugomi Juridinių asmenų registre, kodas 124110246 |            |
| kvalifikacijos pažym. Nr. ŽM-M-2296   |         |   |            |
| Pareigos  | Parašas | Vardas ir pavardė   | data       |
| Grupės vadovas  |         | Evaldas Lukša   | 2022-08-29 |
| Matininkas  |         | Artūras Žaramba   | 2022-08-29 |