

PALIESIAUS AŽUOLAS

Botaninis gamtos paveldo objektas




Adresas: Ignalinos r. sav. Mielagėnų sen.,
Paliesiaus vnk.

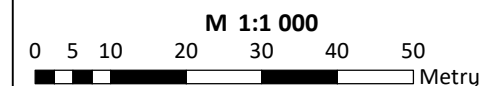
Lietuvos koordinatinių sistema (LKS-94).




Koordinatės: X: 6126752, Y: 657619



Sutartiniai ženklai

-  Gamtos paveldo objekto teritorija
-  Gamtos paveldo objekto buferinės (fizinės ir vizualinės) apsaugos zona
-  Žemės sklypo riba, Nr.



- Duomenys:**
-  © Valstybinė saugomų teritorijų tarnyba prie Aplinkos ministerijos, 2023 m.
 - Lietuvos Respublikos teritorijos ortofotografinis M 1:10000 žemėlapis ORT10LT
 -  © Nacionalinė žemės tarnyba prie Žemės ūkio ministerijos, 2019-2021 m.
 - Georeferencinio pagrindo kadastro erdvinį duomenų rinkinys GRPK
 - © Lietuvos Respublikos žemės ūkio ministerija, 2023 m.
 -  Nekilnojamojo turto kadastras
 - © VĮ Registrų centras, 2023 m.