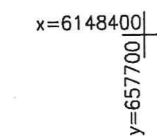
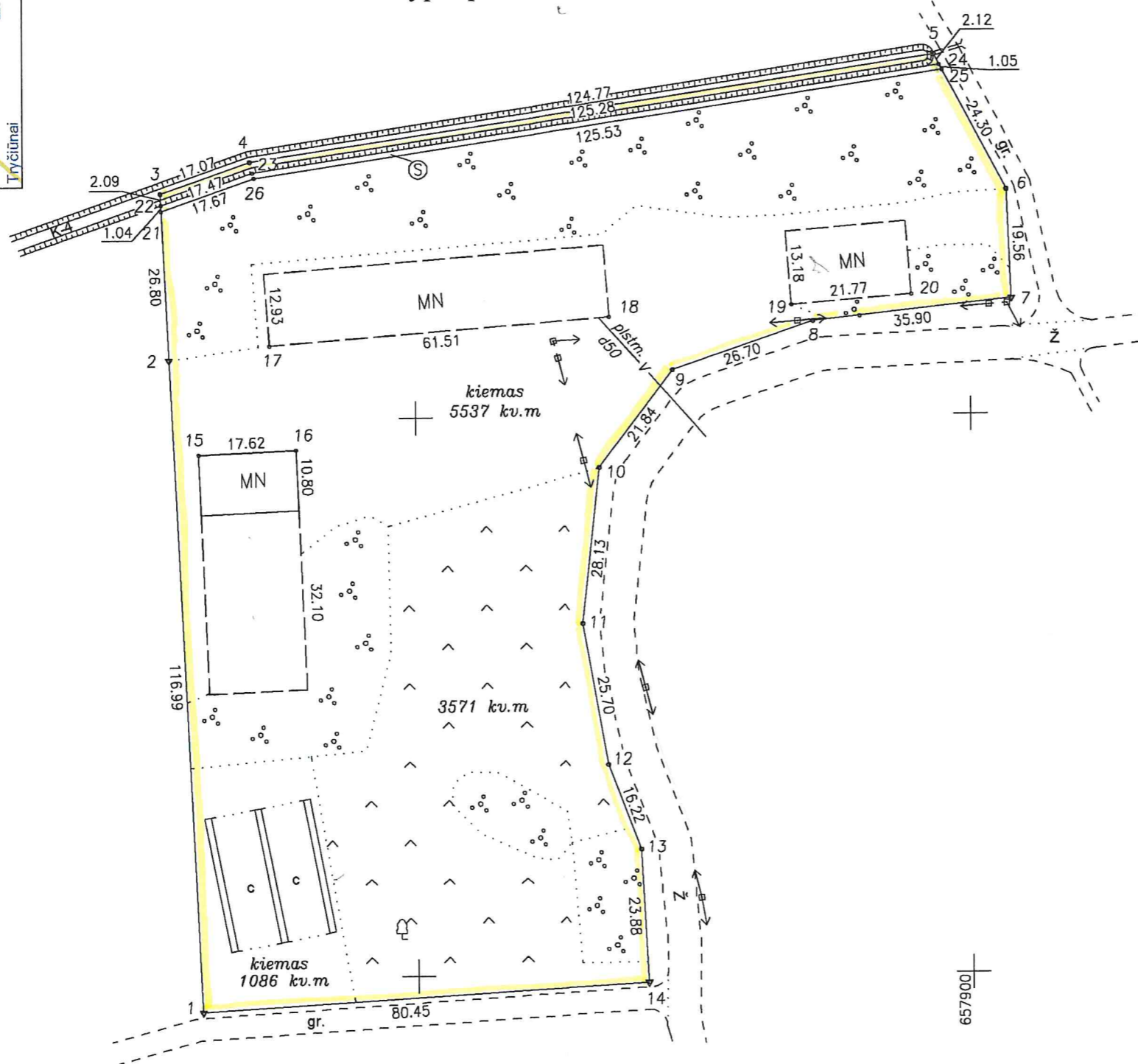


# ŽEMĖS SKLYPO PLANAS M 1:1000

Sklypo plotas 15141 kv.m



ŪKINĖS VEIKLOS APRIBOJIMAI 1992 05 12 nutarimas Nr.343

P.Nr.	Kodas	Pavadinimas	Plotas, kv.m
VI	0261	Elektros oro linijos aps. zona <1 kV	367
XLIX	0400	Vandentiekio tinklų ir įrenginių aps. zona	166
XXVIII	7280	Vandens telkiniai	284
XXIX	7291	Vandens telkinių aps. juosta (1 m)	143
XIX	9190	Nekilnojamojų kult. vertybių terit. ir apsaug. zona	15141
XXVII	9270	Saugotini medžių ir krūmų želdiniai, augantys ne miško žem.	4663
LII	9400	Dirvožemio apsauga	3571

SKLYPO RIBOS PAŽYMETOS  
KADASTRO ŽEMĖLAIS  
VIRREGISTRŲ CENTRO UTO  
Geolinf. inž. operatorė .....  
2002 m. .... mėn. 21 d.

2002 m. .... mėn. 21 d.  
SUDERINTA  
KULTŪROS VERTYBIŲ APSAUGOS DEPARTAMENTAS  
UTENOS TERITORINIS PADALINYS

Vardas, pavardė ( pavadinimas )	asmens (monės) kodas	parašas	data
Ignalinos r. savivaldybės taryba	8863198	<i>[Signature]</i>	
Administracijos direktoriaus			
R. Mačys			

Gatvė, namo Nr.	
Kaimas (miestelis)	Meikštų
Seniūnija	Rimšės
Miestas (rajonas)	Ignalinos
Apskritis	Utenos

Kadastro:	vietovė. ....	blokas	sklypas
Sklypo identifikatorius:		4 5 4 4	0 0 0 1 0 0 0 0

Gretimybė	gretimo sklypo savininkas (nuomininkas, naudotojas)
1-14-1	LVŽF

EKSPLIKACIJA	bendras plotas	žemės ūkio naud.	miškas	užstatyta teritorija	keliai	vandens	kita žemė
v., pavardė (pavadinimas)	kv.m	kv.m	kv.m	kv.m	kv.m	kv.m	kv.m
Ignalinos r. savi- valdybės taryba	15141	3571		6623		284	4663

SERVITUTAI				
ind.	kodas	kv.m	servituto pavadinimas	servituto naudotojai
S	40	143	teisė priėti ir privažiuoti prie vandens telkinių pakrantė pločio 1 m	kiti naudotojai

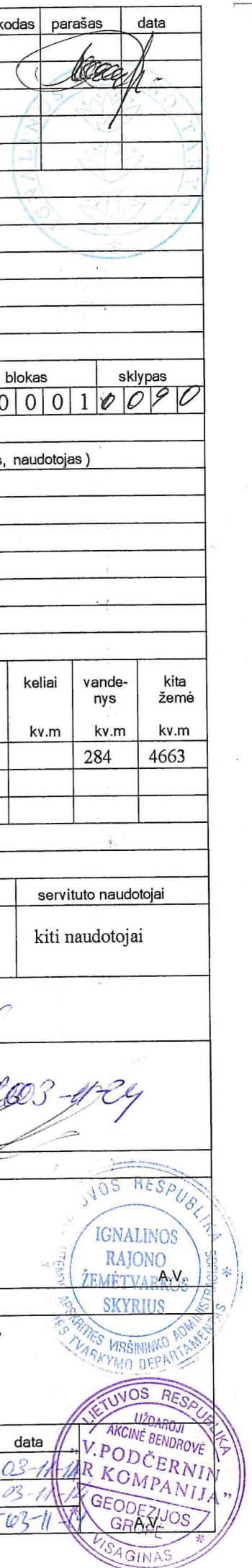
Ignalinos savivaldybės Teritorijų planavimo ir architektūros skyriaus skyriaus vedėjas: J.Panavas  
vyr.specialistas-geodezininkas: S.Luneckas

Utenos apskrities valdytojo administracijos Ignalinos rajono žemėtvarkos skyrius  
Patvirtino: vedėjas

**UAB "V.Podčernin ir kompanija" geodezijos grupė**

Licencijos Nr.604, išdavimo data 2002-03-25  
a/d57, LT4761 Visaginas tel./faksas 386-32834

pareigos	v., pavardė	parašas	data
geogrufės vad.	J.Fomičiov	<i>[Signature]</i>	03-11-04
geodezininkas	M.Peresada	<i>[Signature]</i>	03-11-04
vykd.	J.Ševiakova	<i>[Signature]</i>	03-11-04




# ŽEMĖS SKLYPO PLANAS M 1:1000

Sklypo plotas 15141 kv.m

Sklypo identifikatorius:

4 5 4 4 0 0 0 1 0 0 9 0

## KOORDINAČIŲ ŽINIARAŠTIS

Koordinatinių sistema: LKS-94							
Taško Nr.	Kodas	X	Y	Taško Nr.	Kodas	X	Y
1	r	6148393.80	657761.22				
2	r	6148510.66	657755.66				
3	r	6148540.56	657754.24				
4	r	6148546.14	657770.37				
5	r	6148564.52	657893.78				
6	r	6148540.19	657906.53				
7	r	6148520.65	657907.35				
8	r	6148516.83	657871.65				
9	r	6148508.29	657846.35				
10	r	6148490.86	657833.19				
11	r	6148462.91	657830.05				
12	r	6148437.61	657834.56				
13	r	6148422.44	657840.30				
14	r	6148398.59	657841.53				
15	nk	6148493.63	657760.85				
16	nk	6148494.37	657778.45				
17	nk	6148513.13	657773.76				
18	nk	6148517.86	657835.09				
19	nk	6148519.78	657867.78				
20	nk	6148521.50	657889.48				
21	s	6148537.43	657754.39				
22	s	6148538.47	657754.34				
23	s	6148544.19	657770.85				
24	s	6148562.64	657894.76				
25	s	6148561.71	657895.25				
26	s	6148543.21	657771.09				
SKLYPO CENTRO KOORDINATĖS							
Koordinatinių sistema		Koordinatės X/Y		Planšeto nomenklatūra			
Sistema, kurioje vykdyti matavimai							
Valstybinė LKS-1994		X=6148470 Y=657798		91/49-0132			
Žiniaraštį sudarė:		J.Fomičiovas v., pavardė		 parašas		2003-11-14 data	

Ištrauką iš Lietuvos Respublikos Administracinių teisų pažeidimų kodekso:

47 straipsnis. Pastovių žemėnaudos riboženklų sunaikinimas arba gadinimas - užtraukia baudą nuo 250 iki 500 litų.

48 straipsnis. Geodezinio pagrindo punktų bei markšreiderystės ženklų sunaikinimas arba gadinimas - užtraukia baudą nuo 500 iki 1000 litų.