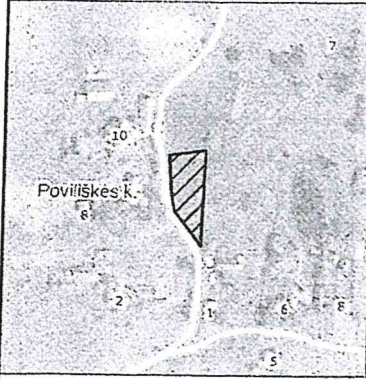


Žemės sklypo išdėstymo schema



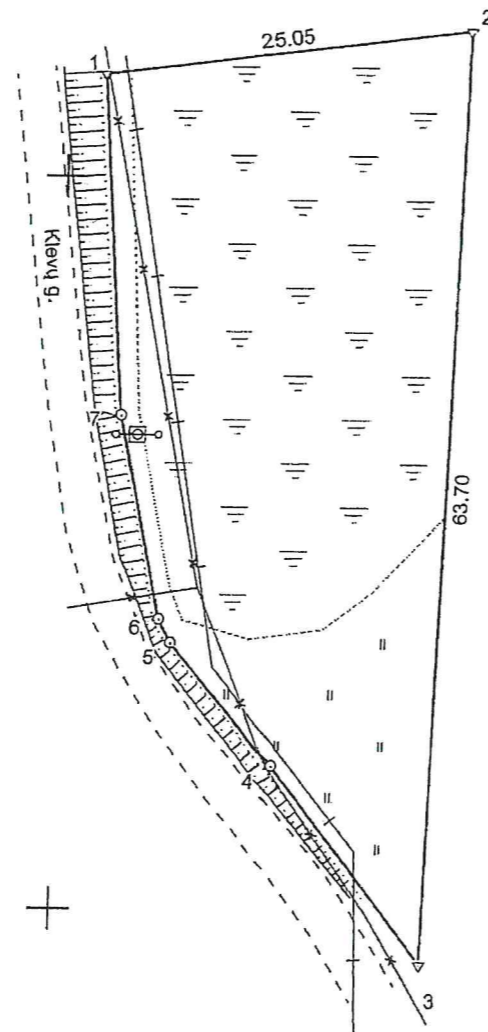
ŽEMĖS SKLYPO PLANAS M 1:500

Sklypo plotas 1100 m²

Kadastras:	vietovė	Vidiškių	blokas	sklypas
Žemės sklypo kadastro Nr.			4 5 8 0 0 0 1 1 0 0 2 6	

Savivaldybė	Ignalinos r.
Seniūnija	Ignalinos
Gyvenamoji vietovė	Poviliškės k.
Gatvė, namo Nr.	

Gretimybė	Gretimo žemės sklypo kadastro Nr.	Pastabos
1-2	4580/0011: 78	
2-3	4580/0011: 37	
3-7-1		Klevų g.



Su pagal 2022 m. balandžio mėn. 12 d. atliktą žemės sklypo ribų paženklinimą-parodymą parengtame žemės sklypo plane išbraizytais ribomis ir apskaičiuotu žemės sklypo plotu sutinku:


1. _____
(vardas, pavardė) (parašas) (data)

Linijų ilgiai	
3-4	17.04
4-5	10.95
5-6	1.82
6-7	14.20
7-1	23.25

639400


Nuorašas tikras

639450



UAB "Ignalinos projektai"

GINTARAS KAPOČIUS 2M-M-2158

Parcigos	Parašas	Vardas ir pavardė	Data
Dircktorius		GINTARAS KAPOČIUS	2023-02-03
			

Matininko kvalifikacijos pažymėjimo Nr. 2M-M-2158 | GEO OBJEKTO KODAS: 4580-0011-0026

