

## **U „Primega“**

Vaižganto g. 26, Garliavos m., Kauno r. sav, tel. 8-680-50832

### **Valstybinės pažeistos žemės Krikonių I k., Mielagėnų sen., Ignalinos r. sav. tvarkymo projektas**

**Tomas I Bendroji dalis**

2021 m.

## II „Primega“

Vaižganto g. 26, Garliavos m., Kauno r. tel. 8-680-50832

*Užsakovas*

*Ignalinos rajono savivaldybės administracija,  
Laisvės a. 70, Ignalina*

*Projektuotojas*

*II „Primega“*

*Projekto pavadinimas*



*Valstybinės pažeistos žemės Krikonių I k.,  
Mielagėnų sen., Ignalinos r. sav. tvarkymo projektas*


*Tomas I*

*Bendroji dalis (Aiškinamasis raštas, žiniaraščiai,  
brėžiniai)*

*Bylos žymuo*

*PRI 21-04-PŽTP*

<i>Pareigos</i>	<i>Vardas ir pavardė</i>	<i>Kvalif. patv. dok. Nr.</i>	<i>Parąšas</i>
<i>Projekto vadovas</i>	<i>Remigijus Pužas</i>	<i>6165 2R-FP-802</i>	
<i>Projekto rengėjas</i>	<i>Remigijus Pužas</i>	<i>6165 2R-FP-802</i>	

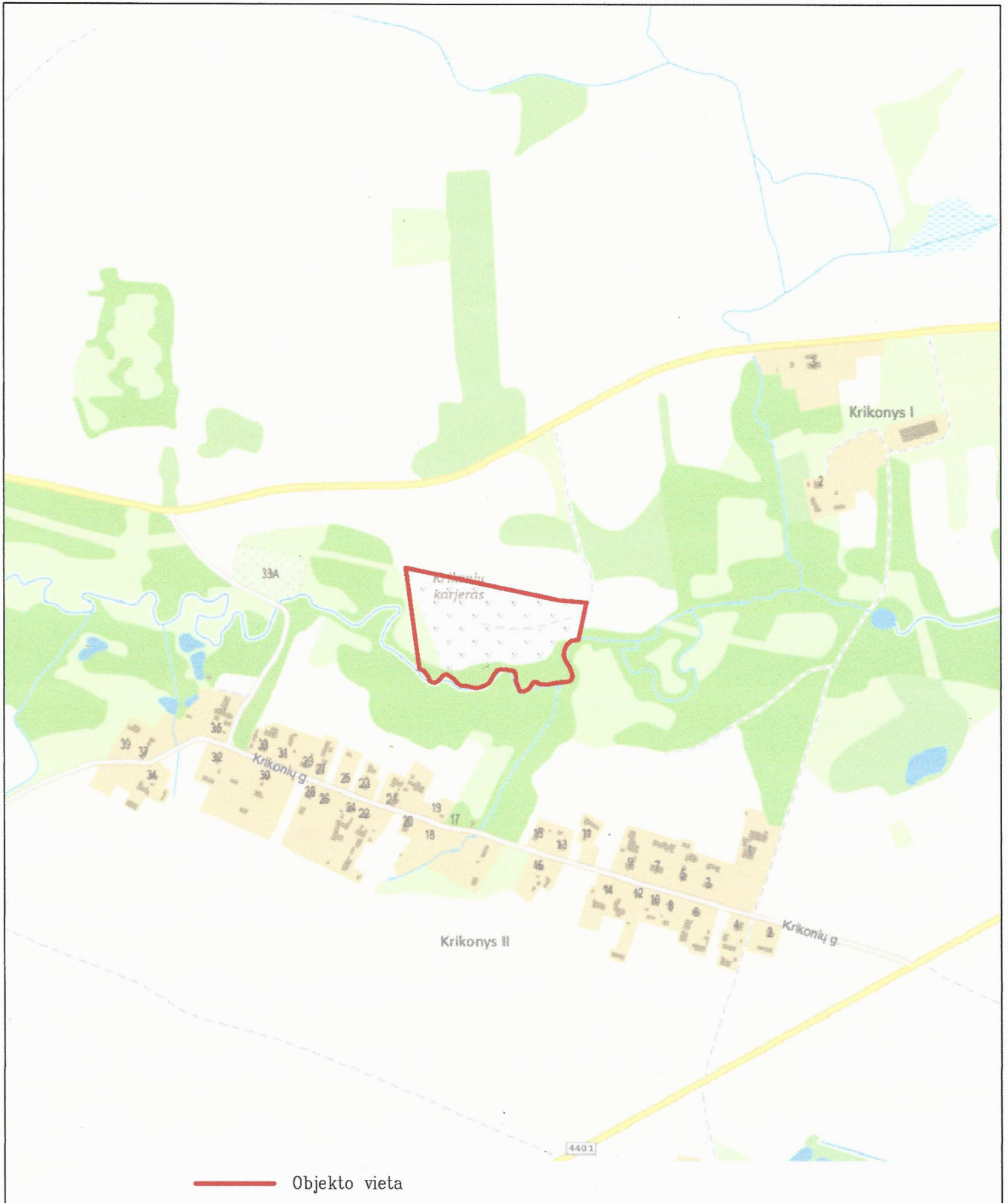


2021 m.

## PROJEKTO SUDĖTIS IR SUDARYTOJAI

Tomo Nr.	Pavadinimas	Sudarė	
		Įmonės pavadinimas	Rengėjas
I	Bendroji dalis (Aiškinamasis raštas, žiniaraščiai, brėžiniai)	IĮ Primega	R. Pužas
II	Skaičiuojamosios kainos nustatymo dalis	IĮ Primega	R. Pužas

# OBJEKTO VIETOS SCHEMA



**TVIRTINU:**

Ignalinos rajono savivaldybės administracijos  
direktorės pavaduotoja, pavaduojanti  
administracijos direktorę  
Lina Gladkauskienė.



2020 m. liepos mėn. 22 d.

**VALSTYBINĖS PAŽEISTOS ŽEMĖS KRIKONIŲ I K.,  
MIELAGĖNŲ SEN., IGNALINOS R. SAV. TVARKYMO PROJEKTO  
TECHNINĖ UŽDUOTIS**

1. Tvarkymo projekto rengimo organizatorius – Ignalinos rajono savivaldybės administracija, įstaigos kodas 288768350, Laisvės a. 70, LT-30122 Ignalina.
2. Tvarkymo projekto rengėjas – parenkamas Viešųjų pirkimų įstatymo nustatyta tvarka.
3. Valstybinė pažeista žemė – buvęs smėlio-žvyro karjeras, esantis Krikonių I k., Mielagėnų sen., Ignalinos r. sav. (Valstybinių pažeistų žemių sąrašas, patvirtintas 2016 m. birželio 14 d Lietuvos Respublikos aplinkos ministro įsakymu Nr. D1-430 „Dėl valstybinių pažeistų žemių sąrašo patvirtinimo“).
4. Valstybinės pažeistos žemės plotas – 1,93 ha. (Valstybinių pažeistų žemių sąrašas, patvirtintas 2016 m. birželio 14 d Lietuvos Respublikos aplinkos ministro įsakymu Nr. D1-430 „Dėl valstybinių pažeistų žemių sąrašo patvirtinimo“).
5. Žemės sklypo kadastro 4547/0006:232.
6. Žemės sklypo plotas 2,7983 ha.
7. Rekultivavimo būdas – į kitos paskirties plotus (techninis rekultivavimas).
8. Tvarkymo projekto rengėjo atliekamos paslaugos:
  - 8.1. valstybinės pažeistos žemės tvarkymo projekto parengimas:
    - 8.1.1. projekte papildomai pateikti darbų kiekių žiniaraštį bei nurodyti preliminarią darbų atlikimo kainą;
    - 8.2. informuoti suinteresuotas institucijas ir įstaigas apie tvarkymo projekto rengimo pradžią ir siekiamus tikslus;
    - 8.3. organizuoti tvarkymo projekto aptarimą ir svarstymą;
    - 8.4. tvarkymo projektą raštu suderinti su Lietuvos geologijos tarnyba prie Aplinkos ministerijos, Aplinkos apsaugos agentūra, Nacionalinės žemės tarnybos prie Žemės ūkio ministerijos teritoriniu padaliniu pagal žemės buvimo vietą;
    - 8.5. parengti ir pateikti projekto rengimo organizatoriui valstybinės pažeistos žemės tvarkymo projekto 3 popierines bylas ir 1 egz. kompiuterinėje laikmenoje, PDF formatu).
  9. Valstybinės pažeistos žemės tvarkymo projektas rengiamas vadovaujantis Pažeistų žemių, iškasus naudingąsias iškasenas, rekultivavimo metodika patvirtinta 1996-11-15 Lietuvos Respublikos aplinkos apsaugos Ministerijos įsakymu Nr. 166 „Dėl pažeistų žemių, iškasus naudingąsias iškasenas, rekultivavimo metodikos patvirtinimo“.
  10. Aptartas, apsvarstytas ir suderintas valstybinės pažeistos žemės tvarkymo projektas turi būti pateiktas tvarkymo projekto rengimo organizatoriui tvirtinti ne vėliau kaip per 50 darbo dienų nuo paslaugų pirkimo sutarties įsigaliojimo dienos.
  11. Informacija:
    - 11.1. pasirašius sutartį tvarkymo projekto rengimo organizatorius topografinį planą tvarkymo projekto rengėjui pateiks DWG formatu;
    - 11.2. 2020-09-30 Ignalinos rajono savivaldybės administracijos direktorius įsakymu Nr. V -257 „Dėl kasybos darbais pažeistų žemių rekultivavimo projektų patvirtinimo“ patvirtino Ignalinos rajono savivaldybės, Mielagėnų seniūnijos, Krikonių I kaimo, kasybos darbais pažeistos žemės (sklypo kad.


Nr. 4547/0006:232 rekultivavimo projektą, kuriame pažeistą žemę numatyta rekultivuoti į miško žemės naudmenas. Patvirtintas projektas yra suderintas su Lietuvos geologijos tarnyba prie Aplinkos ministerijos, Aplinkos apsaugos agentūra, Nacionalinės žemės tarnybos prie Žemės ūkio ministerijos teritoriniu padaliniu pagal žemės buvimo vietą.

Tačiau dėl didelės rekultivavimo, į miško žemės naudmenas, darbų kainos Ignalinos rajono savivaldybės administracija nusprendė rengti naują valstybinės pažeistos žemės tvarkymo projektą, kuriame pažeistą žemę bus projektuojama rekultivuoti į kitos paskirties plotus (techninis rekultivavimas).

PRIDEDAMA:

1. Schema, 1 lapas.
2. Topografinė nuotrauka, 1 lapas.
3. Žemės sklypo dokumentai, 4 lapai.

Parengė:

  
Ignalinos rajono savivaldybės administracijos  
Urbanistikos ir infrastruktūros sk. vyresn. specialistas  
Vytautas Zabolevičius

2021-07-22

## TECHNINIAI RODIKLIAI

Eil. Nr.	Pavadinimas	Mato vnt	Kiekis
1	2	3	4
	I. TVARKOMA TERITORIJA		
1.	Teritorijos bendras plotas	ha	2,7983
2.	Pažeistos teritorijos tvarkomas plotas*	ha	2,3419

\* Žvaigždute pažymėtas rodiklis atlikus darbus gali turėti neesminių nukrypimų

# AIŠKINAMASIS RAŠTAS

## 1. ĮVADAS

Projektas parengtas pagal 2021-09-30 sutartį Nr. R4-645 su Ignalinos rajono savivaldybės administracija ir 2021-07-22 Ignalinos rajono savivaldybės administracijos direktoriaus pavaduotojos Linos Gladkauskienės, pavaduojančios administracijos direktorę, patvirtintą valstybinės pažeistos žemės Krikonių I k., Mielagėnų sen., Ignalinos r. sav. tvarkymo projekto techninę užduotį.

Užduotyje nurodomas rekultivavimo būdas (kryptis) į kitos paskirties plotą (techninis rekultivavimas), nes pagal anksčiau parengtą projektą rekultivavimo į miško žemės naudmenas darbu kaina užsakovui buvo per didelė.

Kartu su projekto užduotimi pateiktas patvirtintas ir suderintas teritorijos topografinis planas, parengtas 2020-05-30, rengėjas – UAB „GJ MAGMA“. Plano koordinatų sistema LKS-94, aukščių sistema LAS07.

Numatomame tvarkyti plote papildomai atlikti kultūrtechniniai tyrinėjimai ir įrengti 2 laikini reperiai.

Kasybos darbais pažeista teritorija yra Ignalinos rajono savivaldybės pietinėje dalyje, Mielagėnų seniūnijos Krikonių I kaimo teritorijoje, nuo Mielagėnų miestelio centro į vakarus nutolusi 3,5 km, o nuo Ignalinos miesto centro į pietryčius nutolusi – 17 km.

Juridinio vieneto, anksčiau eksploatavusio karjerą ir atitinkamai tiesiogiai atsakingo už jo sutvarkymą (rekultivavimą), šiuo metu nebėra, teritorija apleista. Dėl šios priežasties už teritorijos sutvarkymą (rekultivavimą) atsakinga tampa Ignalinos rajono savivaldybė. Pažeista teritorija yra įtraukta į Valstybinių pažeistų žemių sąrašą, patvirtintą 2016 m. birželio 14 d. Lietuvos Respublikos aplinkos ministro įsakymu Nr. D1-430.

Pažeistos žemės plotas yra nekilnojamojo turto registre (toliau – NTR) įregistruotame žemės sklype, kurio kadastrinis Nr. 4547/0006:232. Žemės sklypo plotas – 2,7983 ha. Žemės sklypas suformuotas atliekant kadastrinius matavimus, kadastro duomenų nustatymo data – 2019-07-11. Žemės sklypo savininkas – Lietuvos Respublika.

Šiame projekte numatomas kasybos darbais pažeistos teritorijos tvarkymas (rekultivavimas) pagal Lietuvos Respublikos aplinkos ministro 2016 m. rugpjūčio 23 d. įsakymą Nr. D1-561 „Dėl Lietuvos Respublikos aplinkos apsaugos ministerijos 1996 m. lapkričio 15 d. įsakymo Nr. 166 „Dėl pažeistų žemių, iškasus naudingąsias iškasenas rekultivavimo metodikos patvirtinimo“.

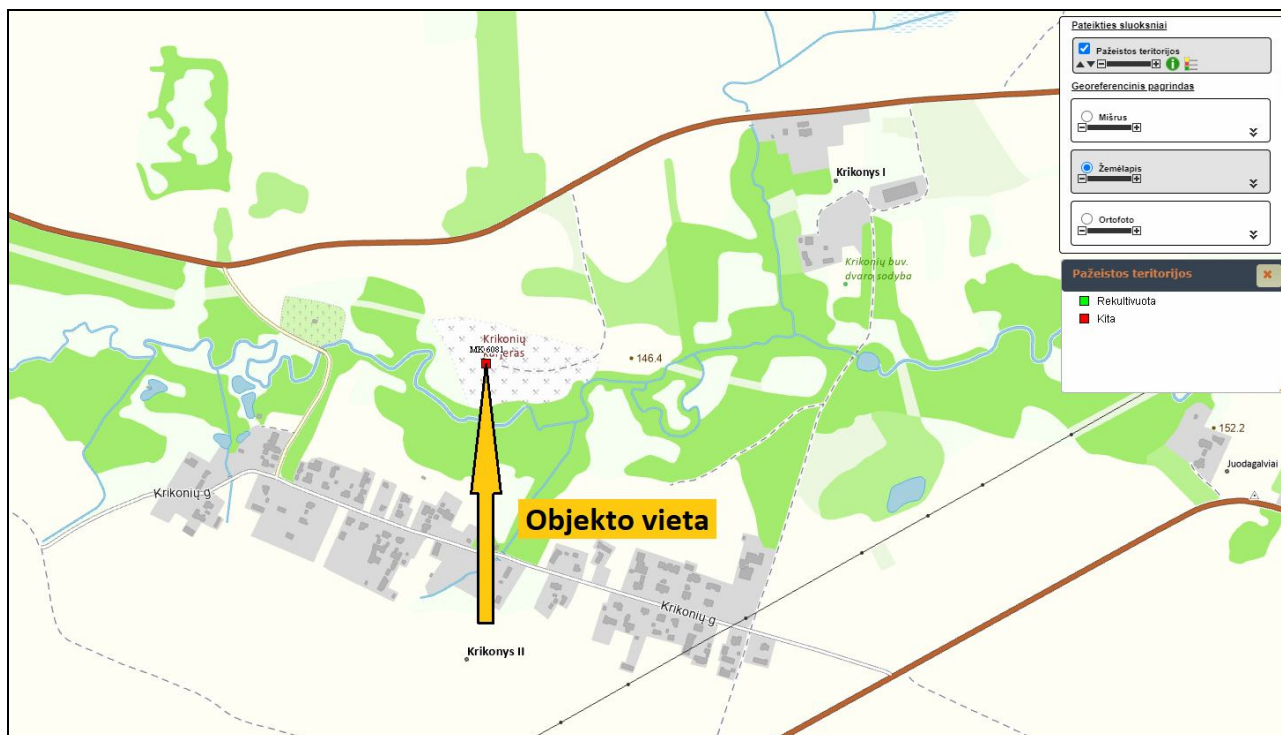
Projektas nustatyta tvarka pavišintas ir suderintas.

## 2. TERITORIJOS BŪKLĖS APRAŠYMAS

### 2.1. Teritorijos naudojimas

Tvarkomos pažeistos žemės plotas nepatenka į išžvalgytų naudingųjų iškasenų telkinių ar prognozinių išteklių plotų teritoriją.

Pagal Lietuvos geologijos tarnybos pažeistų teritorijų žemėlapiu duomenis, numatomame rekultivuoti plote yra pažymėta pažeista teritorija (žr. 1 pav.). Teritorijos numeris – MK 6081. Inventorizavimo data – 2015-07-14. Teritorijos tipas - mažasis karjeras. Plotas – 1,93 ha. Būklė - pažeista teritorija. Projektuojama teritorija nepatenka į jokiais saugomas teritorijas.



1 pav. Lietuvos geologijos tarnybos pažeistų teritorijų žemėlapiu ištrauka

Projektuojamas rekultivuoti plotas, esantis žemės sklype kad. Nr. 4547/0006:232 yra kasiniais pažeista 2,34 ha ploto žemė su iškasinėtomis įvairaus dydžio duobėmis, supiltomis grunto sąvartomis, stačiais pavojingais šlaitais ir apaugusi krūmynais bei menkaverčiais medžiais.

Vykdamas kasybos darbus, teritorijos reljefas nebuvo formuojamas. Jokie rekultivavimo darbai kasybos darbais pažeistame plote šioje teritorijoje nebuvo vykdyti, humusingo dirvožemio sancaupų nėra. Buvusio karjero kraštovaizdis yra pažeistas, dalis teritorijos netinkama ir netgi pavojinga visuomenės lankymuisi. Šiaurinėje teritorijos dalyje esantis šlaitas yra 30-40° nuolydžio, eroduojantis. Kyla grėsmė veikiančios 10 kV elektros tiekimo linijos atramų stabilumui. Būtinai kasybos darbais pažeistos žemės tvarkymas (rekultivavimas).



1 pav. Pažeistos žemės ploto fragmentas Krikonių I k., Mielagėnų sen., Ignalinos r. sav.



2 pav. Pažeistos žemės ploto fragmentas Krikonių I k., Mielagėnų sen., Ignalinos r. sav.

Pagal Kultūros vertybių registro duomenis planuojamoje rekultivuoti teritorijoje nėra registruotų nekilnojamųjų kultūros paveldo objektų, taip pat planuojama rekultivuoti teritorija nepatenka į kultūros paveldo vietovių teritorijas (žr. 3 pav). kurios būtų paskelbtos valstybės saugomomis pagal LR Kultūros ministro įsakymą (LR Nekilnojamojo kultūros paveldo apsaugos įstatymo 10 str. 4d., Žin., 2004, Nr. 153-5571). Šis plotas nepatenka į saugomas teritorijas, jame nėra istorinių, kultūrinių ar archeologinių vertybių. Su viešosios paskirties statiniais, saugomomis ar

rekreacinėmis teritorijomis ir kitais objektais nesiriboja. Artimiausias nekilnojamojo kultūros paveldo objektas (teritorija) – Krikonių buv. dvaro sodybos fragmentai (unikalus objekto kodas 103) – nutolęs už 220 m į šiaurės rytus. Numatomi darbai įtakos objektui neturės.



3 pav. Kultūros vertybių registro duomenų žemėlapio ištrauka

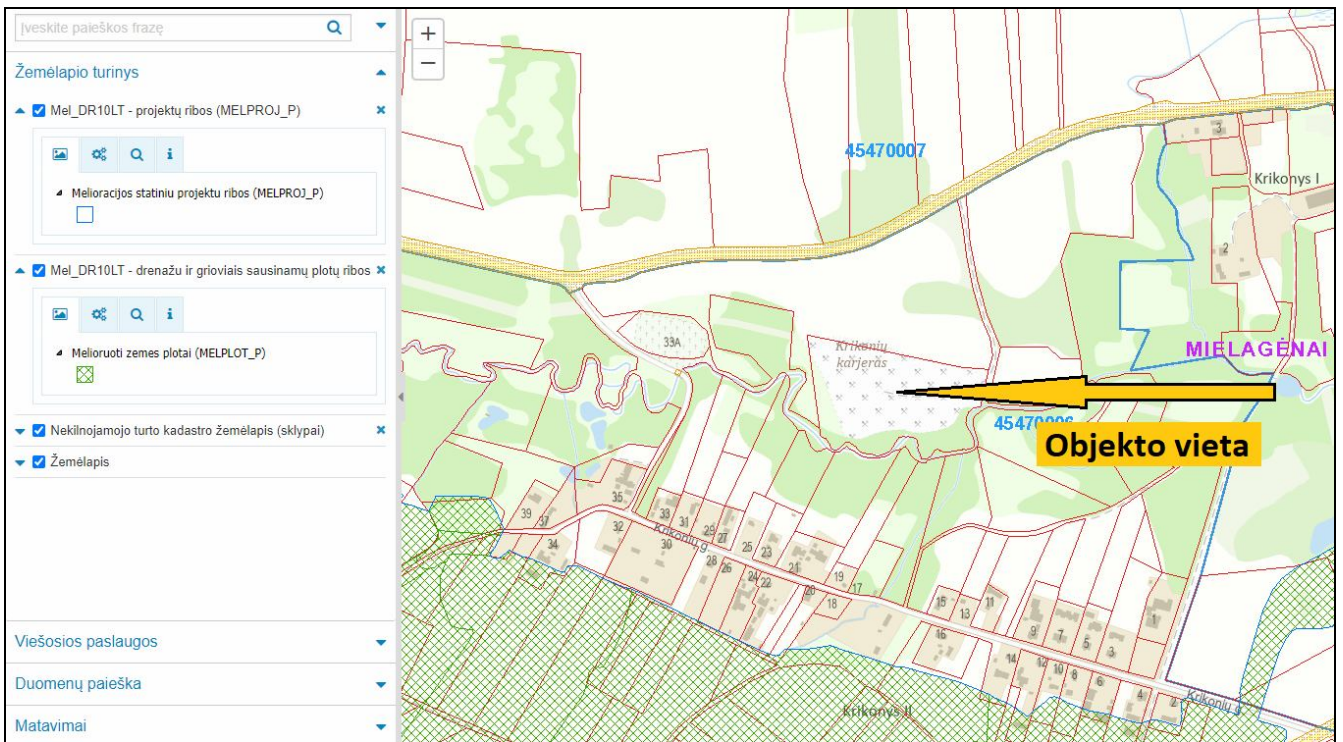
Plote nėra laikinų ir kitokių statinių.

Patekimas iki pažeistos teritorijos vyksta 300 m ilgio lauko keliu su žvyro danga, besijungiančiu su rajoniniu keliu Nr. 1404 (Kazokinė–Ceikiniai–Mielagėnai). Įvažiavimas į minėtą lauko kelią yra ribojamas užtvartu.

Žemės sklypas, kuriame yra pažeista teritorija, šiaurės ir vakarų pusėse ribojasi su NTR registruotu žemės sklypu kad. Nr. 4547/0006:222. Pietų pusėje ribojasi su Kančioginos upe, rytų pusėje su žemės sklypu kad. Nr. 4547/0006:198.

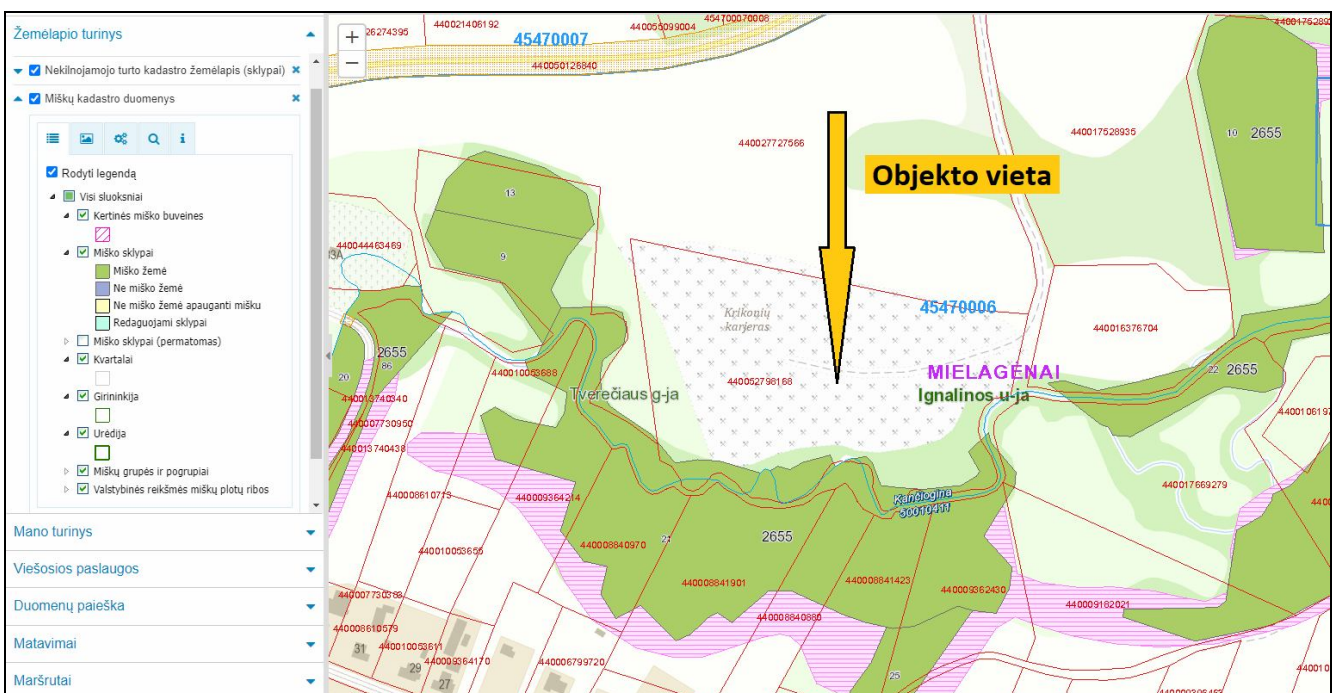
Šiaurinėje pažeistos teritorijos dalyje yra 10kV įtampos elektros orinė linija.

Pagal Lietuvos erdvinės informacijos portale (toliau – LEI) publikuojamą žemių melioracinės būklės ir užmirkimo erdvių duomenų rinkiniu (Mel\_DR10LT), planuojamas rekultivuoti plotas nepatenka į drenažu ir grioviais sausinamų plotų ribas, plote melioracijos statinių nėra (žr. 4 pav.).



4 pav. Žemių melioracinės būklės ir užmirkimo erdviųjų duomenų rinkinio (Mel\_DR10LT) ištrauka

Pagal LEI portale publikuojamą Miškų kadastro duomenų rinkinį (tiekėjas - Valstybinė miškų tarnyba prie Aplinkos ministerijos), žemės sklypo kadastro Nr. 4547/0006:232 ( adresu Ignalinos r. sav., Mielagėnų sen., Krikonių I k.), kuriame planuojamas rekultivuoti plotas, pietinė dalis patenka į Ignalinos urėdijos, Tverečiaus girininkijos, kvartalo Nr. 2655, miško žemės sklypo Nr. 21 ribas (žr. 5 pav.). Pagal NTR duomenis, žemės sklype kadastro Nr. 4547/0006:232 įregistruotas miško žemės plotas – 0,2335 ha. Miško plote tvarkymo darbai nenumatomi.



5 pav. Miškų kadastro duomenų rinkinio ištrauka

Numatomas rekultivuoti plotas vietinių gyventojų rekreaciniais tikslais nenaudojamas.

## 2.2. Kasybos darbais paveikto ploto charakteristika

Tvarkomo (rekultivuojamo) ploto žemės paviršiaus aukščiai kinta nuo 143,94 iki 155,28 m.

Vidutinis Kančioginos upės vandens lygis yra 143,80 ir yra kintamas.

Šiaurinėje teritorijos dalyje esantis šlaitas yra status, pavojingas, 30-40° nuolydžio, eroduojantis. Grunto sąvartų šlaitai yra lėkštesni.

Numatomos rekultivuoti teritorijos šlaitus sudaro smulkus smėlis su žvyro priemaišomis.

Rekultivuojamos iškasos dugne yra tik iškasinėti buvusio naudingojo klogo sluoksnio nedidelio storio sumaišyti likučiai.

Nenaudojamoje, netvarkomoje teritorijose pradeda išsigalėti įvairios karklų ir kitų krūmų rūšys, juodalksniai, berželiai. Ploto elementų kontūrai pažymėti kultūrtechninių darbų plane.

2.2 lentelė

### Ploto elementų charakteristika

Kontūro Nr.	Plotas, m <sup>2</sup>	Pastabos	Kontūro Nr.	Plotas, m <sup>2</sup>	Tūris, m <sup>3</sup>
Šalinamų krūmynų plotai			Grunto sąvartos		
1	696	tankūs	1	476	409
2	349	vidutiniai	2	300	152
3	737	vidutiniai	3	52	39
4	397	vidutiniai	4	339	352
5	911	vidutiniai	5	31	8
6	2269	vidutiniai	6	49	28
7	3959	tankūs	7	77	67
8	824	vidutiniai	8	85	45
9	1092	jaunuolynas (paliekamas)	9	599	854
			10	36	20
			11	2551	4795

Paliekamame ploto kontūre Nr. 9 žemes paviršius dalinai išlygintas, plote auga juodalksniai ir beržai .

Projektuojamoje teritorijoje nėra jokių saugomų rūšių radaviečių ar augaviečių.

## 2.3 Rekultivavimo būdas (kryptis)

Vadovaujantis Užsakovo pateikta tvarkymo projekto technine užduotimi ir pagal Lietuvos Respublikos aplinkos ministro 2016 m. rugpjūčio 23 d. įsakymą Nr. D1-561 „Dėl Lietuvos Respublikos aplinkos apsaugos ministerijos 1996 m. lapkričio 15 d. įsakymo Nr. 166 „Dėl pažeistų žemių, iškasus naudingąsias iškasenas rekultivavimo metodikos patvirtinimo“ (toliau Metodika), rekultivavimo būdas (kryptis) numatomas į kitos paskirties plotą (techninis rekultivavimas), nes pagal

anksčiau parengtą projektą rekultivavimo į miško žemės naudmenas darbų kaina užsakovui buvo per didelė.

Rekultivuotas plotas rekreaciniais tikslais nebus nenaudojamas.

### 3. REKULTIVAVIMO DARBŲ TECHNOLOGIJA

Projekte numatomi minimaliai reikalingiausi darbai, atsižvelgiant į numatytų lėšų kiekį.

Projektuojamas formuojamų šlaitų nuolydis parinktas pagal Metodiką ir patikrintas pagal formulę:

$$m = m_1 = \frac{2}{\operatorname{tg}\varphi}$$

čia  $m$ , – šlaito koeficientas,  $\varphi$  – grunto vidaus trinties kampas. Pritaikytas atsargos koeficientas 1,35. Formuojamų aukštų šlaitų stabilumui užtikrinti pagal Metodikos 11.2 punktą numatyta horizontali pakopa (berma) ir tvirtinimas apsėjimu daugiametėmis žolėmis.

Kasybos darbais pažeistame plote numatoma atlikti sekančius rekultivavimo darbus:

- krūmynų ir menkaverčių medžių pašalinimas;
- grunto sąvartų ir sąpilų nukasimas, pakraunant į autosavivarčius ;
- grunto privežimas ir pristūmimas šlaitų užpylimui;
- šlaitų užpylimas, sutankinimas ir formavimas;
- iškasintų vietų užpylimas;
- paviršiaus išlyginimas;
- šlaitų tvirtinimas apsėjimu daugiametėmis žolėmis;
- statybinės aikštelės ir aplinkos sutvarkymas.

Augmenijos šalinimo darbai apims menkaverčių darbams trukdančių medžių ir krūmų išskirtimą. Projekte juos numatyta pjauti benzopjūklais ir krūmapjovėmis.

Nukirsti krūmai, šakos ir kita sumedėjusi augmenija bus suvežami į laikinas sandėliavimo vietas prie žemės sklypo rytinės ribos. Jei bus sandėliuojama už žemės sklypo ribos VŽF žemėje, reikia suderinti su Mielagėnų seniūnija. Vėliau susandėliuoti krūmai (nesusmulkinti arba susmulkinti) bus išvežami ir sudeginti katilinėse, kaip biokuras. Atskirose vietose augančius pavienius medžius galima palikti, jeigu jie netrukdo rekultivavimo darbams.

Prieš žemės darbų vykdymo pradžią Rangovas privalo patikslinti planą, taip pat vertikalią žemės paviršiaus padėtį (aukščius), jų atitikimą projekte pateiktai medžiagai.

Vykdam darbus, reikia išlaikyti lygybę tarp nukasamo ir užpilamo grunto.

Grunto kasimo, transportavimo metodus, užpylimo ant esamų šlaitų, formavimo ir tankinimo technologinių procesų seką nustato, mechanizmus parenka Rangovas pagal savo kompetenciją, kurią apibrėžia jo taikomos statybos taisyklės.

Reikiami mechanizmai nurodyti mechanizmų poreikio žiniaraštyje.

Šiame projekte naudotinių mechanizmų parinkimas yra tik orientacinio pobūdžio. Mechanizmų poreikio žiniaraštis sudarytas pagal darbo laiko sąnaudų ir materialinių resursų normas, parengtas pagal VĮ Statybos produkcijos sertifikavimo centro rekomendacijas. Skaičiavimams panaudota UAB „Sistela“ programa.

Darbus būtina atlikti tik su tvarkingais statybiniais mechanizmais, nuo kurių į aplinką nepatenka naftos produktų ir kitokia tarša. Eksploatuoti mechanizmus be galiojančių techninės apžiūros dokumentų draudžiama.

Draudžiama atlikti šlaito viršutinio sluoksnio formavimo darbus esant sniego dangai daugiau 10 cm ir įšalui gilesniam kaip 5 cm.

Kur įmanoma, nukasamas augalinis gruntas. Pažeistų paviršių atstatymui numatyta naudoti tinkamą vietinį augalinį gruntą ir dalį atvežtinio.

Rangovas privalo suformuoti visus pylimus ir paviršius taip, kad jie atitiktų brėžiniuose nurodytas linijas, lygius, šlaitus ir profilius.

Suformavus ir sutvarkius šlaitų paviršius iki projektinių parametrų, reikia apsėti daugiamečių žolių mišiniu ir atlikti kitus projekte numatomus darbus.

Visi daugiametėmis žolėmis apsėjami paviršiai turi būti deramai išplaniruoti, suprofiluoti, prisilaikant specifikuotų profilių ir lygių. Pažeisti plotai turi būti tolygiai padengti humusiniu dirvožemiu, sutankinti voluojant ir patręšti mineralinėmis trąšomis. Mineralinių trąšų norma dirvožemyje: K<sub>2</sub>O – 120 kg/ha, P<sub>2</sub>O<sub>5</sub> – 90 kg/ha, N – 60 kg/ha.

Užpilamas be akmenų ir stambių priemaišų dirvožemis tolygiai paskleidžiamas visame būsimos vejės plote projekte nurodyto storio sluoksniu, sutankinamas voluojant, prieš sėjant žolių mišinį žemės paviršius lengvai išpurenamas.

Žolių sėklų gyvybingumas turi būti ne mažesnis kaip 90%. Sėklų gyvybingumas turi būti nurodytas sėklos sertifikate.

Sėjamas toks šlaitų tvirtinimui rekomenduojamas žolių mišinys:

- tikrojo eraičino – 32%;
- raudonojo eraičino – 25%;
- beginklės dirsės – 15 %;
- pievinės miglės – 13 %;
- pelkinės miglės – 8 %.
- pievinės avižuelės – 7 %;

Vejos mišinys gali būti tikslinamas pagal grunto sudėtį ir aplinką.

Užsėjimas žolės sėklomis turi būti atliekamas esant ramiam orui, tolygiai paskleidžiant sėklas skersine kryptimi, esant puriam ir drėgnam dirvožemiui, įterpiant sėklas 1,5 - 3 cm gyliu. Geros kokybės sėklų rūšies sėjimo norma turi būti ne mažesnė 0,8 kg šimtui kvadratinių metrų šlaito

paviršiaus. Po apsėjimo paviršius turi būti apakėjamas arba supurenamas grėbliais ir privoluojuamas (jei numatoma galima paviršinė erozija).

Apsėjimą daugiametėmis žolėmis atlikti iki spalio mėn.

Vejos formavimosi laikotarpiu rangovas privalo imtis papildomų priemonių dirvožemio ir paviršių erozijai išvengti. Šios priemonės į darbų kiekius neįtrauktos, jas rangovas įsivertina pats.

Žole apsėtos teritorijos priimamos kaip užbaigtos, kai sudygsta daugiau negu 80% želdinių. Rangovas yra atsakingas už patenkinamą žolės augimą ir priežiūrą visą projekto įgyvendinimo laikotarpį.

Projektuojamų darbų vieta, sudėtis ir kiekiai nurodyti brėžiniuose ir darbų kiekių sąrašė.

Projekte numatyti darbų kiekiai gali būti tikslinami darbų vykdymo metu.

Darbų atlikimo metu laikytis privaloma saugaus darbo taisyklių, paisyti aplinkosaugos, gaisrinės ir darbo saugos reikalavimų, bei trečiųjų asmenų interesų.

Atsakomybę už darbų vietos įrengimą prisiima rangovas, kuris turi laikytis galiojančių saugos darbe, kelių eismo taisyklių reikalavimų, higienos, statybos ir kitų normatyvinių reikalavimų, susijusių su atliekamais darbais.

Privažiavimas ir kasybos technikos atvežimas iki tvarkomos teritorijos bus vykdomas esamais gruntiniais ir žvyro dangos keliais. Rangovui pažeidus privažiavimo kelių dangą, atstatyti savo lėšomis.

Surinktas kitų rūšių atliekas (jei tokių būtų rasta) perduoti tų rūšių atliekų surinkėjams ir perdirbėjams, arba išvežti į tam skirtus sąvartynus.

Baigus pažeistos žemės tvarkymo (rekultivavimo) darbus, plote numatoma kitos paskirties žemėnauda.

#### **4. NAUDOTOS LITERATŪROS SĄRAŠAS**

Sudarant projektą panaudoti šie informacijos šaltiniai:

1. Lietuvos Respublikos aplinkos apsaugos ministerijos 1996-11-15 įsakymu Nr. 166 patvirtinta Pažeistų žemių, iškasus naudingąsias iškasenas, rekultivavimo metodika (Lietuvos Respublikos aplinkos ministro 2016m. rugpjūčio 23 d. įsakymo Nr. D1-561 redakcija).
2. Lietuvos Respublikos aplinkos ministro 2016 m. kovo 23 d. įsakymu Nr. D1-209 patvirtintas 2014-2020 m. Europos sąjungos fondų investicijų veiksmų programos 5 prioriteto „Aplinkosauga, gamtos išteklių darnus naudojimas ir prisitaikymas prie klimato kaitos „05.5.1-APVA-R-019 priemonės „Kraštovaizdžio apsauga“ projektų finansavimo sąlygų aprašas.
3. Lietuvos Respublikos 2009 m. gruodžio 17 d. įsakymu Nr. XI-578 patvirtintas Saugomų gyvūnų, augalų, grybų rūšių ir bendrijų įstatymo pakeitimo įstatymas.

4. Ignalinos rajono savivaldybės teritorijos bendrasis planas.
5. Lietuvos raudonoji knyga [interaktyvus]. 2021. Žiūrėta 2021 m. lapkričio 10 d. Prieiga per internetą: <http://www.raudonojiknyga.lt/>
6. Lietuvos Respublikos saugomų teritorijų valstybės kadastras [interaktyvus]. 2021. Žiūrėta 2021 m. lapkričio 10. Prieiga per internetą: <https://stk.am.lt/portal/>
7. Saugomų rūšių informacinė sistema [interaktyvus]. 2021. Žiūrėta 2021 m. lapkričio 10 d. Prieiga per internetą: <https://sris.am.lt/>
8. Kultūros paveldo departamento prie Kultūros ministerijos [interaktyvus]. 2021. Žiūrėta 2021 m. lapkričio 10 d. Prieiga per internetą: <https://kvr.kpd.lt/>
9. Lietuvos geologijos tarnyba prie Aplinkos ministerijos [interaktyvus]. 2021. Žiūrėta 2021 m. lapkričio 10 d. Prieiga per internetą: <https://www.lgt.lt/>
10. Vainauskienė. Želdynų ir želdinių tvarkymo metodika. Vilnius, 2013 m.
11. S. Prušinskienė. Smėlio gruntų ypatumai ir jų tyrimo metodika. Vilnius, 2012 m.
12. J. Šimkus. Gruntų mechanika, pagrindai ir pamatai. Vilnius, 1984 m.
13. Saugaus darbo organizavimo ir darbo vietų įrengimo reikalavimai įmonėms, išgaunančioms naudingąsias iškasenas atvirais ir požeminiais kasimais, patvirtinti Lietuvos Respublikos socialinės apsaugos ir darbo ministro ir aplinkos ministro 2006 m. balandžio 12 d. įsakymu Nr. A1-104/D1- 186 (Žin., 2006, Nr. 50-1843), pakeitimas 2014 m. balandžio 7 d. įsakymo Nr. A1-182/D1-332.
14. Lietuvos Respublikos aplinkos ministerija. ES kasybos pramonės atliekų direktyvos (2006/12/EB) taikymas Lietuvos sąlygomis, 2011-01-06 posėdžio protokolas 2011 m. sausio 13 d. Nr. D4-4 Vilnius.
15. Dėl Lietuvos Respublikos aplinkos ministro 2008 m. gegužės 7 d. įsakymo Nr. D1-239 „Dėl kasybos pramonės atliekų tvarkymo“ pakeitimo“ 2010 m. lapkričio 16 d. Nr. D1-922.



NACIONALINĖ ŽEMĖS TARNYBA  
PRIE ŽEMĖS ŪKIO MINISTERIJOS

Remigijui Pužui  
Vaižganto g. 26, Garliava  
LT-53264 Kauno r.

2014-03- 14 Nr. 1SD-(8.2)- 490  
I 2014-03-04 Nr. prašymą

DĖL IŠDUOTO KVALIFIKACIJOS PAŽYMĖJIMO

Pažymime, kad Nacionalinės žemės tarnybos prie Žemės ūkio ministerijos direktoriaus 2014 m. kovo 12 d. įsakymu Nr. 1P-(1.3)-90 „Dėl kvalifikacijos pažymėjimų rengti žemės sklypų formavimo ir pertvarkymo projektus, žemės paėmimo visuomenės poreikiams projektus bei kaimo plėtros žemėtvarkos projektus išdavimo ir galiojimo panaikinimo“ Remigijui Pužui yra išduotas kvalifikacijos pažymėjimas Nr. 2R-FP-802 rengti žemės sklypų formavimo ir pertvarkymo projektus.

Taip pat patvirtiname, kad šis kvalifikacijos pažymėjimas yra galiojantis.

Pagarbiai  
Direktoriaus pavaduotojas

Evaldas Zigmantas Čijauskas

**KOPIJA TIKRA**  
Direktorius  
Remigijus Pužas

V. Veličkienė, tel. (8 5) 239 1322, el. p. Violeta.Velickiene@nzt.lt



STATYBOS PRODUKCIJOS  
SERTIFIKAVIMO CENTRAS

Valstybės įmonė Statybos produkcijos sertifikavimo centras, įmonės kodas 110068926, Linkmenų g. 28, LT-08217 Vilnius

# KVALIFIKACIJOS ATESTATAS

Nr.6165

**Remigijus Pužas**

A.k.

Suteikta teisė eiti ypatingo statinio projekto vadovo, ypatingo statinio projekto vykdymo priežiūros vadovo ir ypatingo statinio statybos techninės priežiūros vadovo pareigas.

Statinių grupės: susisiekimo komunikacijos: keliai (gatvės); inžineriniai tinklai: vandentiekio ir nuotekų šalinimo; hidrotechnikos statiniai.

**KOPIJA TIKRA**

Direktorius  
Remigijus Pužas

Direktorius



Robertas Encius

06739

Išduotas 2013 m. birželio 20 d.

Pirmą kartą išduotas 1998 m. rugsėjo 8 d.

Kvalifikacijos atestatu registras skelbiamas [www.spsc.lt](http://www.spsc.lt)



VALSTYBĖS ĮMONĖ REGISTRŲ CENTRAS  
Lvovo g. 25-101, 09320 Vilnius, tel. (8 5) 2688 262, faks. (8 5) 2688 311, el.p. info@registrucentras.lt

REGISTRŲ CENTRAS

## NEKILNOJAMOJO TURTO REGISTRO CENTRINIO DUOMENŲ BANKO IŠRAŠAS

2020-01-13 14:23:31

## 1. Nekilnojamojo turto registre įregistruotas turtas:

Registro Nr.: 44/2367314  
Registro tipas: Žemės sklypas  
Sudarymo data: 2019-07-25  
Ignalinos r. sav., Mielagėnų sen., Krikonių I k.

## 2. Nekilnojamieji daiktai:

2.1. Žemės sklypas  
Ignalinos r. sav., Mielagėnų sen., Krikonių I k.  
Unikalus daikto numeris: 4400-5279-8168  
Žemės sklypo kadastro numeris ir kadastro vietovės pavadinimas: 4547/0006:232 Mielagėnų k.v.  
Daikto pagrindinė naudojimo paskirtis: Žemės ūkio  
Žemės sklypo naudojimo būdas: Kiti žemės ūkio paskirties žemės sklypai  
Žemės sklypo plotas: 2.7983 ha  
Žemės ūkio naudmenų plotas viso: 0.2038 ha  
iš jo: pievų ir natūralių ganyklų plotas: 0.2038 ha  
Miško žemės plotas: 0.2335 ha  
Kelių plotas: 0.0880 ha  
Kitos žemės plotas: 2.2730 ha  
Žemės ūkio naudmenų našumo balas: 38,8  
Matavimų tipas: Žemės sklypas suformuotas atliekant kadastrinius matavimus  
Indeksuota žemės sklypo vertė: 629 Eur  
Indeksuota žemės sklypo vertė be miško: 350 Eur  
Indeksuota miško vertė: 278 Eur  
Indeksuota miško medynų vertė: 245 Eur  
Žemės sklypo vertė: 291 Eur  
Sklypo vertė be miško žemės ir medynų: 219 Eur  
Miško žemės ir medynų vertė: 72 Eur  
Miško medynų vertė: 51 Eur  
Vidutinė rinkos vertė: 2005 Eur  
Vidutinės rinkos vertės nustatymo data: 2019-07-25  
Vidutinės rinkos vertės nustatymo būdas: Masinis vertinimas  
Kadastro duomenų nustatymo data: 2019-07-11

## 3. Daikto priklausiniai iš kito registro: įrašų nėra

## 4. Nuosavybė:

4.1. Nuosavybės teisė  
Savininkas: LIETUVOS RESPUBLIKA, a.k. 111105555  
Daiktas: žemės sklypas Nr. 4400-5279-8168, aprašytas p. 2.1.  
Įregistravimo pagrindas: 2019-07-23 Nacionalinės žemės tarnybos teritorinio skyriaus vedėjo sprendimas Nr. 39SK-476-(14.39.110.)  
Įrašas galioja: Nuo 2019-07-29

## 5. Valstybės ir savivaldybių žemės patikėjimo teisė:

5.1. Valstybinė žemės patikėjimo teisė  
Patikėtinis: Nacionalinė žemės tarnyba prie Žemės ūkio ministerijos, a.k. 188704927  
Daiktas: žemės sklypas Nr. 4400-5279-8168, aprašytas p. 2.1.  
Įregistravimo pagrindas: 2019-07-23 Nacionalinės žemės tarnybos teritorinio skyriaus vedėjo sprendimas Nr. 39SK-476-(14.39.110.)  
Įrašas galioja: Nuo 2019-07-29

## 6. Kitos daiktinės teisės: įrašų nėra

## 7. Juridiniai faktai: įrašų nėra

## 8. Žymos: įrašų nėra

## 9. Teritorijos, kuriose taikomos specialiosios žemės naudojimo sąlygos:

9.1. Elektros tinklų apsaugos zonos (III skyrius, ketvirtasis skirsnis)  
Daiktas: žemės sklypas Nr. 4400-5279-8168, aprašytas p. 2.1.  
Įregistravimo pagrindas: 2019-06-06 Lietuvos Respublikos specialiųjų žemės naudojimo sąlygų įstatymas Nr. XIII-2166  
2019-12-19 Lietuvos Respublikos žemės ūkio ministro įsakymas Nr. 3D-711  
Plotas: 3182.00 kv. m  
Įrašas galioja: Nuo 2020-01-02

9.2. Miško žemė (VI skyrius, trečiasis skirsnis)  
Daiktas: žemės sklypas Nr. 4400-5279-8168, aprašytas p. 2.1.  
Įregistravimo pagrindas: 2019-06-06 Lietuvos Respublikos specialiųjų žemės naudojimo sąlygų įstatymas Nr. XIII-2166  
2019-12-19 Lietuvos Respublikos žemės ūkio ministro įsakymas Nr. 3D-711  
Plotas: 2335.00 kv. m

[rašas galioja: Nuo 2020-01-02

9.3.

Dirvožemio apsauga žemės ūkio paskirties žemės sklypuose (VI skyrius, keturioliktasis skirsnis)

Daiktas: žemės sklypas Nr. 4400-5279-8168, aprašytas p. 2.1.

[registravimo pagrindas: 2019-06-06 Lietuvos Respublikos specialiųjų žemės naudojimo sąlygų įstatymas Nr. XIII-2166

2019-12-19 Lietuvos Respublikos žemės ūkio ministro įsakymas Nr. 3D-711

Plotas: 2038.00 kv. m

[rašas galioja: Nuo 2020-01-02

9.4.

Paviršinių vandens telkinių apsaugos zonos (VI skyrius, septintasis skirsnis)

Daiktas: žemės sklypas Nr. 4400-5279-8168, aprašytas p. 2.1.

[registravimo pagrindas: 2019-06-06 Lietuvos Respublikos specialiųjų žemės naudojimo sąlygų įstatymas Nr. XIII-2166

2019-12-19 Lietuvos Respublikos žemės ūkio ministro įsakymas Nr. 3D-711

Plotas: 24423.00 kv. m

[rašas galioja: Nuo 2020-01-02

9.5.

Paviršinių vandens telkinių pakrantės apsaugos juostos (VI skyrius, aštuntasis skirsnis)

Daiktas: žemės sklypas Nr. 4400-5279-8168, aprašytas p. 2.1.

[registravimo pagrindas: 2019-06-06 Lietuvos Respublikos specialiųjų žemės naudojimo sąlygų įstatymas Nr. XIII-2166

2019-12-19 Lietuvos Respublikos žemės ūkio ministro įsakymas Nr. 3D-711

Plotas: 1730.00 kv. m

[rašas galioja: Nuo 2020-01-02

**10. Daikto registravimas ir kadastro žymos:**

10.1.

Suformuotas naujas (daikto registravimas)

Daiktas: žemės sklypas Nr. 4400-5279-8168, aprašytas p. 2.1.

[registravimo pagrindas: 2019-07-23 Nacionalinės žemės tarnybos teritorinio skyriaus vedėjo sprendimas Nr. 39SK-476-(14.39.110.)

[rašas galioja: Nuo 2019-07-25

10.2.

Kadastrinius matavimus atliko (kadastro žyma)

DANAS ŠABLOVSKAS

Daiktas: žemės sklypas Nr. 4400-5279-8168, aprašytas p. 2.1.

[registravimo pagrindas: 2008-06-19 Kvalifikacijos pažymėjimas Nr. 2M-M-382

2019-07-11 Nekilnojamojo daikto kadastro duomenų byla


[rašas galioja: Nuo 2019-07-25

**11. Registro pastabos ir nuorodos:** įrašų nėra**12. Kita informacija:** įrašų nėra**13. Informacija apie duomenų sandoriui tikslinimą:** įrašų nėra

2020-01-13 14:23:31

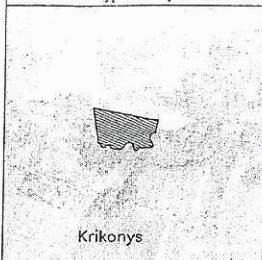
Dokumentą atspausdino

VYTAUTAS ZABOLEVIČIUS



Ignalinos rajono savivaldybės administracija  
Teritorijų planavimo ir architektūros skyriaus  
vyriausias specialistas  
VYTAUTAS ZABOLEVIČIUS

Žemės sklypo išdėstymo schema

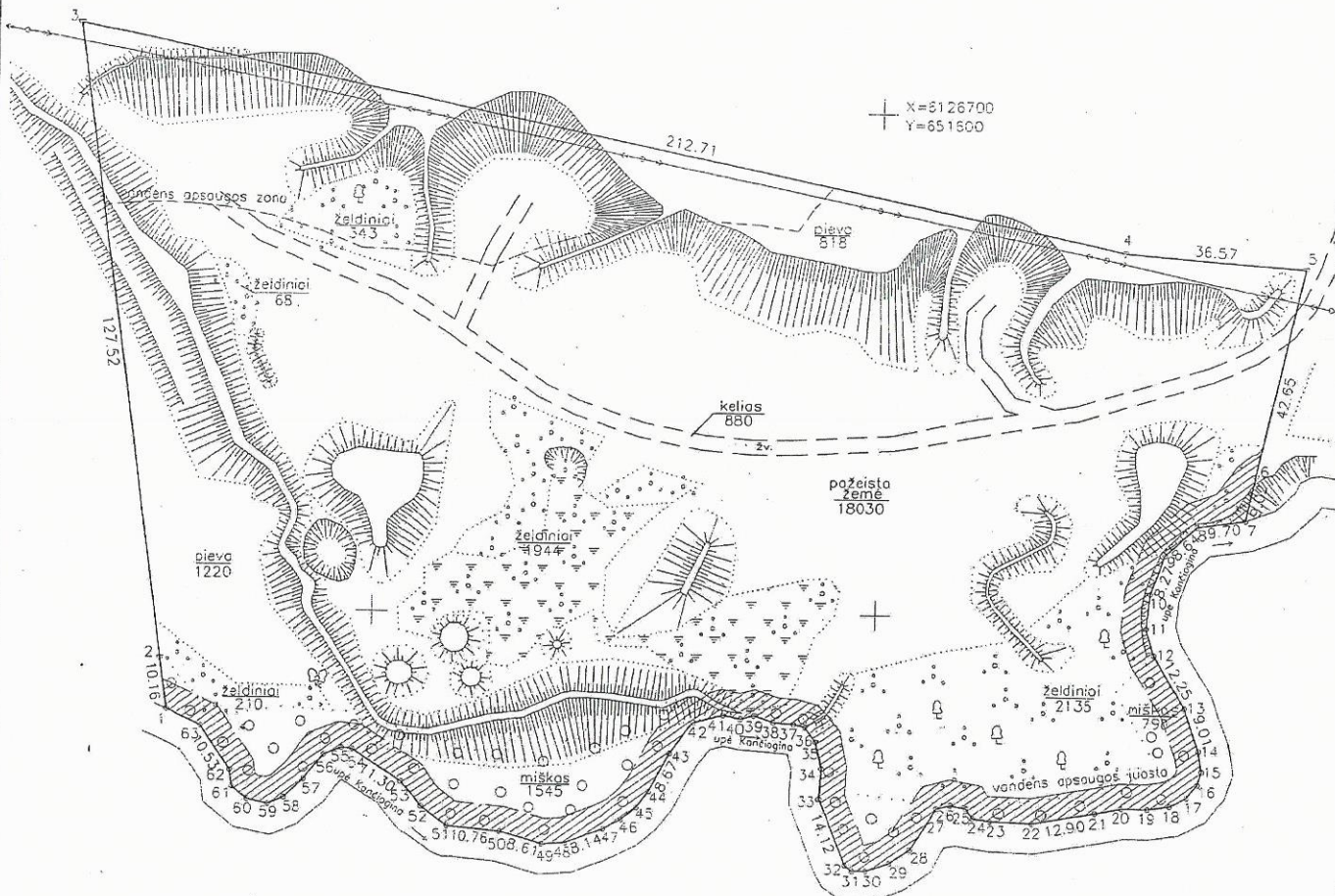


Krikonys

# ŽEMĖS SKLYPO PLANAS M 1:1000

Sklypo plotas 27983 m<sup>2</sup>

X=8126700  
Y=651500



Kadastro vietovės pavadinimas:	Mielagėnų	blokas	sklypas
Žemės sklypo kadastro numeris:	4 5 4 7 0 0 0 6		

Savivaldybė	Ignalinos r. sav.
Seniūnija	Mielagėnų sen.
Gyvenamoji vietovė	Krikonių I k.
Gatvė, namo Nr.	

Gretimybė	Gretimo žemės sklypo kadastro Nr.	Paslabos
1-2		LVZF
2-5	4547/0006:0222	Atikti kadastriniai matavimai
5-7		LVZF
7-1		Upė Kantiogina

Naudojamas plotas							
Privati				Valstybinė			
atskirai		bendrai		atskirai		bendrai	
ind.	m <sup>2</sup>	ind.	m <sup>2</sup>	ind.	m <sup>2</sup>	ind.	m <sup>2</sup>

Su pagal 2019 . m. 07. mėn. 11. d. atliktą žemės sklypo ribų paženklinimą-parodymą parengtame žemės sklypo plane išbraižytomis ribomis ir apskaičiuotu žemės sklypo plotu sutinku:

Ignalinos rajono savivaldybės administracija  
(žemės sklypo savininko (esamųjų aršų būsimųjų) vardas, pavardė) \_\_\_\_\_ (data) \_\_\_\_\_

**II "DANVALDA"**

Im.kodas: 302341626, adresas: Vasario 16-osios g. 10, Ignalina  
email: infodanvalda@gmail.com, tel.: 8 687 97755

Pareigis*	Pašapas	Vardas, pavardė	Data
Įmonės vadovas	DANVALDA	Danas Šablovskas	2019-07-11
Metininkas		Danas Šablovskas	2019-07-11
Metininko kvalifikacijos pažymėjimo Nr.	2N-M-382		

# ŽEMĖS SKLYPO PLANAS M 1:1000

Sklypo plotas 27983 m<sup>2</sup>

Žemės sklypo kadastro Nr. 4 5 4 7 0 0 0 0 0

## KOORDINAČIŲ ŽINIARASTIS

Koordinacių sistema LKS-94							
Taško Nr.	Kodas	X	Y	Taško Nr.	Kodas	X	Y
1	R	6126580.16	651458.82	39	R	6126579.80	651576.15
2	R	6126590.22	651457.44	40	R	6126579.15	651573.56
3	R	6126716.62	651440.57	41	R	6126579.85	651570.06
4	R	6126673.06	651648.78	42	R	6126578.35	651564.40
5	R	6126670.23	651655.23	43	R	6126572.25	651559.79
6	R	6126628.55	651676.19	44	R	6126564.05	651555.61
7	R	6126619.74	651674.27	45	R	6126561.49	651553.11
8	R	6126618.39	651664.66	46	R	6126559.03	651550.09
9	R	6126612.67	651658.19	47	R	6126557.18	651548.29
10	R	6126604.96	651655.21	48	R	6126554.34	651538.66
11	R	6126597.99	651654.46	49	R	6126554.05	651533.85
12	R	6126592.77	651656.10	50	R	6126556.44	651525.58
13	R	6126582.39	651662.61	51	R	6126557.42	651514.86
14	R	6126573.90	651665.63	52	R	6126561.31	651509.61
15	R	6126569.80	651666.29	53	R	6126566.18	651505.99
16	R	6126567.17	651665.49	54	R	6126572.50	651496.62
17	R	6126564.55	651663.30	55	R	6126572.72	651494.53
18	R	6126562.86	651659.92	56	R	6126571.30	651490.92
19	R	6126562.19	651655.28	57	R	6126566.39	651487.01
20	R	6126562.25	651650.12	58	R	6126562.71	651482.77
21	R	6126561.25	651644.60	59	R	6126561.38	651479.46
22	R	6126559.03	651631.90	60	R	6126562.29	651475.20
23	R	6126559.42	651623.75	61	R	6126564.84	651472.19
24	R	6126559.97	651620.28	62	R	6126568.11	651471.71
25	R	6126561.93	651618.94	63	R	6126576.85	651465.84
26	R	6126562.61	651615.74				
27	R	6126561.83	651612.99				
28	R	6126553.45	651607.58				
29	R	6126550.72	651603.57				
30	R	6126549.13	651598.92				
31	R	6126549.13	651596.28				
32	R	6126550.28	651594.79				
33	R	6126563.40	651589.58				
34	R	6126569.44	651589.93				
35	R	6126574.78	651588.81				
36	R	6126577.65	651586.41				
37	R	6126578.19	651584.15				
38	R	6126578.56	651580.06				

Žemės sklypo centro koordinatės

Darbo LitPOS laikas

Koordinacių sistema	Koordinatės X/Y	Data	2019-07-11
Valstybinė LKS-1894	6126625/651575	Prisijungta	11:03
		Atsijungta	13:27

Žiniaraštį sudarė

*Danas Sablovas*  
(parašas)

Danas Sablovas  
(vardas ir pavardė)

2M-M-382  
(kvalifikacijos patvirtimo Nr.)

2019-07-11  
(data)

Duomenys apie žemės sklypui nustatytas specialiąsias žemės naudojimo sąlygas

Eil. Nr.	Specialiosios žemės naudojimo sąlygos kodas	Specialiosios žemės naudojimo sąlygos pavadinimas	Teritorijos, kurioje turi būti taikoma specialioji žemės naudojimo sąlyga, plotas, m <sup>2</sup>
1	2	3	4
1	6	VI-Elektros linijų apsaugos zonos	3182
2	26	XXV-Miško naudojimo apribojimai	2335
3	52	LII-Dirvožemio apsauga	2038
4	63	XXX-Pavirsinio vandens telkinių apsaugos zonos	24423
5	64	XXX-Pavirsinio vandens telkinių pakrantės apsaugos juostos	1730

Duomenys apie žemės sklypo servitutus

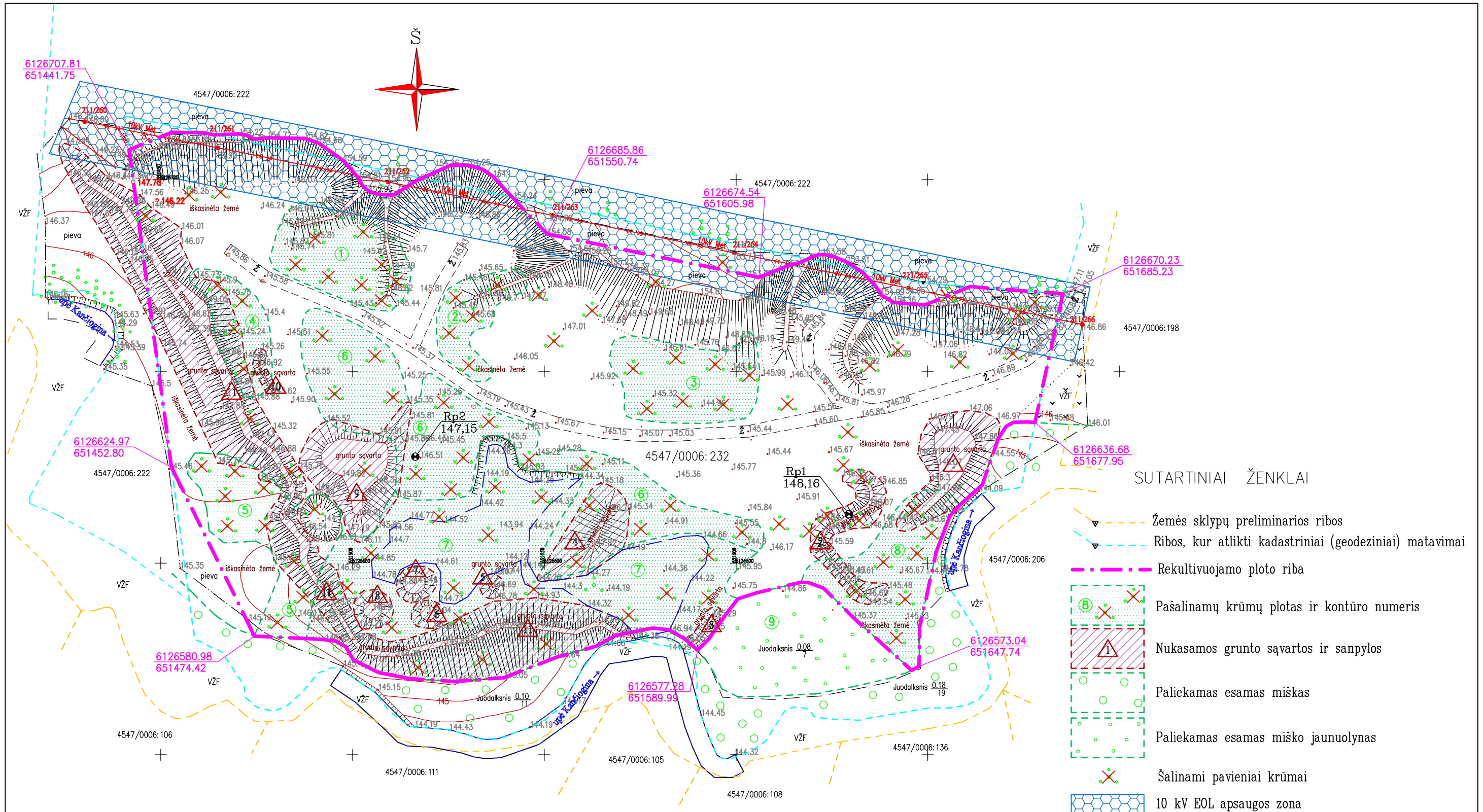
Eil. Nr.	Servituto Kodas	Nekilnojamojo turto registre įrašyto ar teritorijų planavimo dokumente nustatyto servituto pavadinimas ir pėdis plotas m <sup>2</sup>	Servituto plotas m <sup>2</sup>
-	-	-	-
-	-	-	-
-	-	-	-

Linijų ilgių lentelė:

Taškų Nr.	Ilgis (m)	Taškų Nr.	Ilgis (m)
10-11	7.01	36-37	2.32
11-12	5.47	37-38	4.11
14-15	4.15	38-39	4.10
15-16	2.75	39-40	2.68
16-17	3.41	40-41	3.57
17-18	3.78	41-42	5.85
18-19	4.69	42-43	7.65
19-20	5.16	44-45	4.03
20-21	5.61	45-46	3.90
22-23	8.15	46-47	4.22
23-24	3.51	48-49	4.83
24-25	2.37	51-52	6.54
25-26	3.25	52-53	8.07
26-27	2.83	54-55	2.10
27-28	9.97	55-56	3.88
28-29	4.85	56-57	6.28
29-30	4.92	57-58	5.61
30-31	2.64	58-59	3.57
31-32	1.89	59-60	4.36
33-34	6.05	60-61	3.95
34-35	5.45	61-62	3.31
35-36	3.74	63-1	7.76

Įtraukia ir Lietuvos Respublikos administracinių nusizengimų kodekso:

112 straipsnis. Nuolatinių žemėnaudos riboženklų sunaikinimas arba sugadinimas užtraukia baudą nuo septyniadesimt iki vieno šimto keturiadesimt eurų.



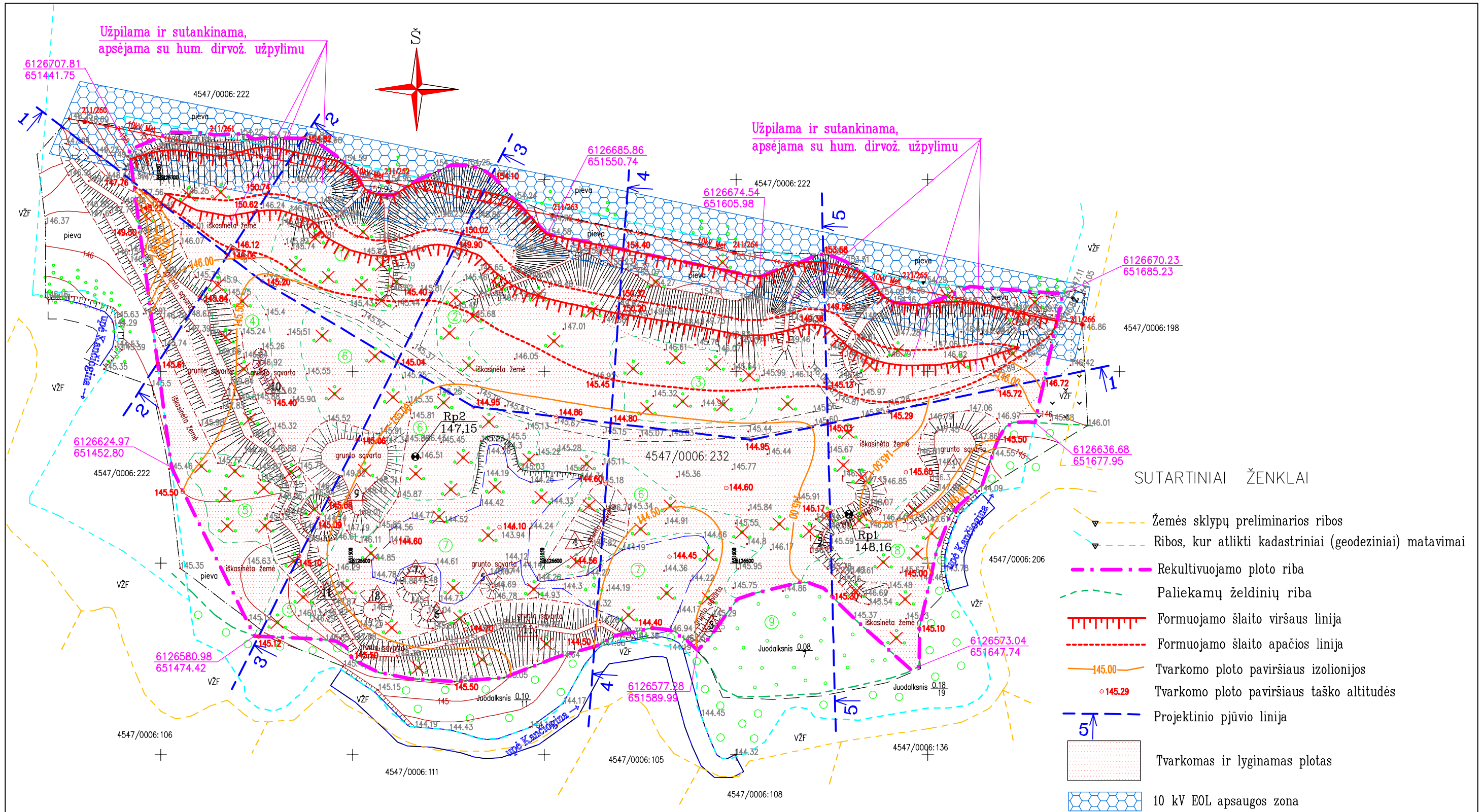
SUTARTINIAI ŽENKLAI

- Žemės sklypų preliminarios ribos
- Ribos, kur atlikti kadastriniai (geodeziniai) matavimai
- Rekultivuojamo ploto riba
- Pašalinamų krūmų plotas ir kontūro numeris
- Nukasamos grunto sąvartos ir sanpylos
- Paliekamas esamas miškas
- Paliekamas esamas miško jaunuolynas
- Šalinami pavieniai krūmai
- 10 kV EOL apsaugos zona

Pastabos:

1. Vykdamat rekultivavimo darbus, duomenis ir altitudes būtina patikslinti vietoje;
2. Duomenys pateikiami metrais, altitudes LAS07 sistemoje metrais geoidas LIT15G;
3. Rekultivavimo sprendiniai pritaikomi prie esamos situacijos ir paviršių;
4. Žemės sklypų ribos pažymėtos pagal VĮ Registrų centras duomenis.

0	2021-11	Konkursui, statybai		
LAIDA	IŠLEIDIMO DATA	LAIDOS STATUSAS. KEITIMO PRIEŽASTIS (JEI TAIKOMA)		
KVAL. PATV. DOK. NR.	IĮ "PRIMEGA"		Projekto pavadinimas	
6165	PV	Remigijus Pužas	Valstybinės pažeistos žemės Krikonių I k., Mielagėnų sen., Ignalinos r. sav. tvarkymo projektas	
			Dokumento pavadinimas	Laida
			KULTŪRTECHNINIŲ DARBŲ PLANAS	0
			MI:1000	
LT	Statytojas ir (arba) užsakovas	Dokumento žymuo		Lapas
	Ignalinos r. savivaldybės administracija	PRI 21-04-PŽTP-BR1		Lapų
			1	1



SUTARTINIAI ŽENKLAI

- Žemės sklypų preliminarios ribos
- Ribos, kur atlikti kadastriniai (geodeziniai) matavimai
- Rekultivuojamo ploto riba
- Paliekamų želdinių riba
- Formuojamo šlaito viršaus linija
- Formuojamo šlaito apačios linija
- Tvarkomo ploto paviršiaus izolionijos
- Tvarkomo ploto paviršiaus taško altitudės
- Projektinio pjūvio linija
- Tvarkomas ir lyginamas plotas
- 10 kV EOL apsaugos zona

Pastabos:

1. Vykdamat rekultivavimo darbus, duomenis ir altitudes būtina patikslinti vietoje;
2. Duomenys pateikiami metrais, altitudės LAS07 sistemoje metrais geoidas LIT15G;
3. Rekultivavimo sprendiniai pritaikomi prie esamos situacijos ir paviršių;
4. Žemės sklypų ribos pažymėtos pagal VĮ Registrų centras duomenis;
5. Brėžinį žiūrėti kartu su brėžiniu PRI 21-04-PŽTP-BR3.

0	2021-11	Konkursui, statybai		
LAIDA	IŠLEIDIMO DATA	LAIDOS STATUSAS. KEITIMO PRIEŽASTIS (JEI TAIKOMA)		
KVAL. PATV. DOK. NR.	IĮ "PRIMEGA"		Projekto pavadinimas	
6165	PV	Remigijus Pužas	Valstybinės pažeistos žemės Krikonių I k., Mielagėnų sen., Ignalinos r. sav. tvarkymo projektas	
			Dokumento pavadinimas	
			TVARKYMO (REKULTIVAVIMO) DARBŲ PLANAS	
			M1:1000	
			Laida	
			0	
			Dokumento žymuo	
LT	Statytojas ir (arba) užsakovas		Lapas	
	Ignalinos r. savivaldybės administracija		Lapų	
			PRI 21-04-PŽTP-BR2	
			1	1